


Звіт
про стратегічну екологічну оцінку
Програми соціально-економічного розвитку
Сватівського району на 2024 рік



2023 р.

ЗМІСТ	стор.
ВСТУП	4
1. Зміст та основні цілі документа державного планування, його зв'язок з іншими документами державного планування	5
1.1. Структура стратегічних, операційних цілей та завдань	8
2. Характеристика поточного стану довкілля	40
2.1. Загальна екологічна ситуація	40
2.2. Атмосферне повітря	42
2.3. Водні ресурси	43
2.4. Річки	43
2.5. Земельні ресурси	45
2.6. Лісовий фонд	47
2.7. Система управління побутовими відходами	47
2.8. Радіаційний стан	47
2.9. Природно-заповідний фонд	48
2.10. Території Смарагдової мережі	50
2.11. Безпека життєдіяльності та здоров'я населення	51
2.12. Об'єкти культурної спадщини.	51
2. 13. Матеріальні активи.	51
3. Характеристика стану довкілля, умов життєдіяльності населення та стану його здоров'я на територіях, які ймовірно зазнають впливу. SWOT-аналіз екологічної ситуації в районі	52
4. Екологічні проблеми, у тому числі ризику впливу на здоров'я населення, які стосуються документа державного планування, зокрема щодо території з природоохоронним статусом	56
5. Зобов'язання у сфері охорони довкілля, у тому числі пов'язані із запобіганням негативному впливу на здоров'я населення, встановлені на міжнародному, державному та інших рівнях, що стосуються документа державного планування, а також шляхи врахування таких зобов'язань під час підготовки Програми	58
5.1. Основні міжнародні та державні зобов'язання	50
5.2. Процедури ОВД	59
5.3. Інформація про оприлюднення Заяви про визначення обсягу стратегічної екологічної оцінки	59
5.4. Інформація про обговорення Звіту про стратегічну екологічну	60
6. Опис наслідків для довкілля, у тому числі для здоров'я населення, у тому числі вторинних, кумулятивних, синергічних, коротко-, середньо та довгострокових, постійних і тимчасових, позитивних і негативних наслідків	61
6.1. Атмосферне повітря	61
6.2. Клімат	61
6.3. Земельні та водні ресурси	62
6.4. Утворення відходів	62
6.5. Біорізноманіття	62
6.6. Природоохоронні території	63
6.7. Здоров'я населення	63

6.8. Оцінка ймовірного впливу заходів Програми на довкілля відповідно до контрольного переліку	63
7. Заходи, що передбачається вжити для запобігання, зменшення та пом'якшення негативних наслідків виконання Програми	67
8. Обґрунтування вибору виправданих альтернатив, що розглядалися, опис способу, в який здійснювалася стратегічна екологічна оцінка, у тому числі будь-які ускладнення	68
8.1. Вихідні дані для виконання СЕО	68
8.2. Використані інструменти та методи	69
8.3. Планувальні альтернативи	69
9. Заходи, передбачені для здійснення моніторингу наслідків виконання документа державного планування для довкілля, у тому числі для здоров'я населення	71
9.1. Пропонована Звітом СЕО програма моніторингу наслідків виконання документа державного планування для довкілля.	72
10. Опис ймовірних транскордонних наслідків для довкілля	76
11. Резюме нетехнічного характеру	77

ВСТУП

Стратегічна екологічна оцінка (далі - СЕО) - це новий інструмент реалізації екологічної політики, який базується на простому принципі: легше запобігти негативним для довкілля наслідкам діяльності на стадії планування, ніж виявляти та виправляти їх на стадії впровадження стратегічної ініціативи.

Відповідно до п. 3 частини першої статті 1 Закону України «Про стратегічну екологічну оцінку» документи державного планування (ДДП) - стратегії, плани, схеми, містобудівна документація, загальнодержавні програми, державні цільові програми та інші програми і програмні документи, включаючи зміни до них, які розробляються та/або підлягають затвердженню органом державної влади, органом місцевого самоврядування.

Відповідно до Основних засад (стратегії) державної екологічної політики України на період до 2030 року державна екологічна політика спрямована на досягнення таких стратегічних цілей:

Ціль 1. Формування в суспільстві екологічних цінностей і засад сталого споживання та виробництва;

Ціль 2. Забезпечення сталого розвитку природно-ресурсного потенціалу України;

Ціль 3. Забезпечення інтеграції екологічної політики у процес прийняття рішень щодо соціально-економічного розвитку України;

Ціль 4. Зниження екологічних ризиків з метою мінімізації їх впливу на екосистеми, соціально-економічний розвиток та здоров'я населення;

Ціль 5. Удосконалення та розвиток державної системи природоохоронного управління.

Метою СЕО є забезпечення високого рівня охорони довкілля та сприяння інтеграції екологічних факторів у підготовку планів і програм з метою забезпечення збалансованого (сталого) розвитку.

Програма соціально-економічного розвитку Сватівського району на 2024 рік є комплексним програмним документом, в якому визначені основні завдання щодо розвитку галузей і сфер діяльності у територіальних громадах району та механізми їх реалізації: через галузеві цільові програми та інвестиційні проекти, перелік яких визначено в додатках до програми. Певною мірою Програма відповідає критеріям документів державного планування (ДДП), визначених у Законі України «Про стратегічну екологічну оцінку», хоча і не містить конкретних інвестиційних проектів, містобудівних програм, інших містобудівних документів тощо.

1. Зміст та основні цілі документа державного планування, його зв'язок з іншими документами державного планування

Програма соціально-економічного розвитку Сватівського району на 2024 рік (далі – Програма) містить основні прогнозні показники економічного і соціального розвитку територіальних громад Сватівського району на 2024 рік, які розраховані на статистичних даних за 2021 рік, аналізу економічної ситуації у громадах у 2022-2023 роках, намірів територіальних громад (військових адміністрацій населених пунктів району), підприємств, установ та організацій всіх форм власності району, що релокувалися на підконтрольну Уряду України територію, щодо відновлення їх діяльності у 2024 році в разі деокупації району, проведення безпекових заходів; перелік першочергових заходів, перелік цільових програм, які передбачається реалізовувати у 2024 році; перелік місцевих цільових програм, які передбачається реалізувати у 2024 році; перелік заходів, які передбачаються для фінансування у 2024 році за рахунок районного бюджету.

Програма визначає мету та пріоритетні напрями дій на 2024 рік щодо забезпечення відновлення та подальшого розвитку територіальних громад району, створення безпекових умов та вирішення спільних проблем мешканців громад, відновлення та стабільне функціонування місцевої економіки в умовах воєнного стану та післявоєнного відновлення, забезпечення захисту прав та інтересів найбільш вразливих соціальних груп населення.

Програма передбачає комплекс основних завдань та заходів, визначених Стратегією розвитку Луганської області на 2021-2027 роки (в новій редакції), з врахуванням Програми економічного і соціального розвитку Луганської області на 2024-2027 роки (затверджена розпорядженням голови обласної державної адміністрації – керівника обласної військово-цивільної адміністрації від 25.12.2023 № 296) (зі змінами), прийнятих програмних документів територіальних громад району на період до 2023 року (зі змінами) та 2024-2027 роки, пропозицій начальників військових адміністрацій населених пунктів району.

Вона містить завдання, що передбачають спільні дії центральних та місцевих органів виконавчої влади та органів місцевого самоврядування (військових адміністрацій населених пунктів району).

Водночас Програма враховує унікальність Сватівського району та його потреби в розвитку та відновленню, отже містить власні цілі та завдання розвитку

Програма враховує основні положення Державної стратегії регіонального розвитку на 2021–2027 роки (затверджена постановою Кабінету Міністрів України від 05.08.2020 № 695), Глобальних цілей сталого розвитку до 2030 року, визначені ООН, Стратегії екологічної безпеки та адаптації до змін клімату на період до 2030 року, Стратегії економічного розвитку Донецької та Луганської областей на період до 2030 року, затвердженої розпорядженням Кабінету

Міністрів України від 18 серпня 2021 № 1078-р, а також враховує положення міжнародних угод Стороною яких є Україна, у тому числі:

- Національного плану дій з охорони навколишнього природного середовища на період до 2025 року, затвердженого розпорядженням Кабінету Міністрів України 21.04.2021 № 443-р;

- рішення Координаційної ради з питань боротьби з деградацією земель та опустелюванням, створеної згідно з постановою Кабінету Міністрів України від 18.01.2017 № 20, зокрема стосовно схвалення представлених НААН добровільних національних завдань щодо досягнення нейтрального рівня деградації земель (далі - НРДЗ) за напрямом «Підтримання вмісту органічної речовини (гумусу) у ґрунтах», а також допоміжних заходів щодо досягнення НРДЗ за напрямами «Відновлення зрошення і поліпшення еколого-меліоративного стану зрошуваних земель» та «Відновлення та стале використання торфовищ» (<https://mepr.gov.ua/news/32479.html>). Відповідні завдання і заходи щодо НРДЗ також зазначені у рішенні Ради національної безпеки і оборони України від 23.03.2021 № 111/2021 «Про виклики і загрози національній безпеці України в екологічній сфері та першочергові заходи щодо їх нейтралізації»;

- Стратегії зрошення та дренажу в Україні на період до 2030 року, затвердженої розпорядженням Кабінету Міністрів України від 14.08.2019 № 688-р;

- Плану заходів з реалізації Стратегії зрошення та дренажу в Україні на період до 2030 року, затвердженого розпорядженням Кабінету Міністрів України від 21.10.2020 № 1567-р;

- Державної стратегії управління лісами України до 2035 року та операційним планом її реалізації у 2022 – 2024 роках, затверджених розпорядженням Кабінету Міністрів України від 29.12.2021 № 1777-р;

- Водної стратегії України на період до 2050 року та плану її реалізації у 2022 - 2024 роках, схвалених розпорядженням Кабінету Міністрів України від 09.12.2022 № 1134.

та інших документів загальнодержавного рівня, та міжнародних угод.

Узгоджується зі Стратегією розвитку Луганської області на 2021-2027 роки (в новій редакції), затвердженої розпорядженням голови обласної державної адміністрації – керівника обласної військової адміністрації від 26.03.2020 №246, з врахуванням Програми економічного і соціального розвитку Луганської області на 2024-2027 роки (затверджена розпорядженням голови обласної державної адміністрації – керівника обласної військово-цивільної адміністрації від 25.12.2023 № 296), прийнятих програмних документів територіальних громад(військових адміністрацій) району, пропозицій військових адміністрацій населених пунктів району.

Програма містить аналіз сценаріїв розвитку району, які визначають бачення можливостей та результати майбутнього Сватівщини.

Оскільки територія Сватівського району є тимчасово окупованою територією України, практична реалізація відповідних завдань та заходів щодо економічного та соціального розвитку буде можлива після завершення

деокупації та з урахуванням конкретної ситуації на цей момент, включаючи шкоду та збитки, завдані доквіллю і природним ресурсам збройною агресією Російської Федерації.

Усвідомлюючи, що наявна кризова ситуація та воєнний стан призводить до того, що Сватівщина змушена розбудовувати свій соціально-економічний потенціал в умовах невизначеності, у подальшому (в разі деокупації району) на її основі буде сформовано каталог проєктних ідей, що будуть реалізовуватися територіальними громадами району за підтримки місцевих, центральних органів державної влади та міжнародних партнерів. Документ враховує ключові загрози, а також застосовує власні унікальні можливості, які є в районі або з'явилися за цей період.

Дана Програма є, у тому числі, і програмним путівником для громад щодо створення ними окремих антикризових проєктів, що спрямовані на відновлення та подальший сталий розвиток Сватівщини у середньостроковій перспективі.

Мета Програми досягається через реалізацію трьох стратегічних цілей, які деталізовані в розділі 5 до Програми «Основні заходи Програми соціально-економічного розвитку Сватівського району на 2024 рік», а саме:

Стратегічна ціль 1. Створення безпечових умов для розвитку соціального капіталу територіальних громад району.

Стратегічна ціль 2. Забезпечення належних умов для проживання громадян та стабільної діяльності житлово-комунального господарства територіальних громад району.

Стратегічна ціль 3. Створення сприятливих умов для відновлення та стабільного функціонування бізнесу в територіальних громадах району.

Структура стратегічних, операційних цілей та завдань наведено в таб.1
Нумерація Структури надана за розділами, що вказані у Програмі.

1.1. Структура стратегічних, операційних цілей та завдань

Таблиця 1

№ п/п	Зміст заходів	Очікувані результати	Індикатори результату
5.1. Створення безпекових умов для розвитку соціального капіталу територіальних громад Сватівського району			
5.1.1. Забезпечення публічної безпеки населення в умовах воєнного стану та у післявоєнний період			
Завдання 1. Формування ефективної системи безпеки у громадах району			
1	Вдосконалити систему оповіщення та інформування населення про виникнення надзвичайних ситуацій.	Підвищення рівня безпеки мешканців громади	Збільшення фінансування на створення резерву матеріально-технічних ресурсів
2	Створити резерв матеріально – технічних ресурсів для виконання заходів запобігання та ліквідації надзвичайних ситуацій техногенного і природного характеру		
3	Провести обстеження захисних споруд цивільного захисту та споруд подвійного призначення на предмет їх пошкоджень та подальшого функціонального призначення. Опрацювати питання проведення поточних ремонтів, технічного обслуговування та утримання захисних споруд загального користування в багатоповерхових районах міста Сватове, смт. Троїцьке, смт. Лозно-Олександрівка, смт. Білокуракине, (бомбосховищ) та їх комплектацію необхідними матеріально-технічними засобами. Опрацювати питання проектування та подальшого будівництва безпечних локацій в громадах району.	Забезпечення готовності захисних споруд до укриття в них населення	Збільшення кількості захисних споруд, безпечних локацій в громаді

4	Підвищити рівень протипожежного захисту на території громади, забезпечити протипожежним захистом населення та об'єкти незалежно від форм власності	Збереження здоров'я людей та забезпечення їх захисту та навколишнього природного середовища, об'єктів підвищеної небезпеки, об'єктів з масовим перебуванням людей та житлових будинків від пожеж.	Зменшення кількості пожеж та економічних втрат від них
5	Організувати навчання населення правилам безпечної поведінки при виникненні надзвичайних ситуацій, небезпечних подій та перепідготовка керівних, управлінських кадрів у сфері цивільного захисту	Зниження ризиків виникнення надзвичайних ситуацій техногенного і природного характеру	Збільшення кількості навчань
6	Створити централізовану систему відеоспостереження в рамках проєктів «Безпечне місто», «Безпечна громада» тощо		Збільшення кількості встановлених відеокамер, зменшення кількості скоєних правопорушень
Завдання 2 Забезпечення безпеки в комунальних установах територіальних громад району			
1	Введення до штатного розпису Управління та відділів освіти громад посади «Спеціаліст з безпеки в освітньому середовищі»	Злагодженості дій учасників освітнього процесу під час надзвичайних ситуацій; підвищення свідомого ставлення учасників освітнього процесу за безпеку власного життя	
2	Розглянути питання обладнання укриття в освітніх закладах громад	Забезпечення належного рівня безпеки в освітньому середовищі; можливість організації навчання в очному режимі	Збільшення відсотка забезпеченості закладів освіти укриттями
3	Розглянути питання облаштувати укриттів в закладах охорони здоров'я територіальних громад району	Створення безпечних умов перебування у закладах охорони здоров'я.	Збільшення кількості облаштованих укриттів у комунальних установах громад
4	Розглянути питання облаштувати укриттів в закладах культури територіальних громад району		
Завдання 3 Підтримка в належному стані безпечних локацій для населення			
1	Поточний ремонт укриттів в багатоповерхових будинках населених пунктах громад	Покращення безпеки мешканців багатоповерхових будинків	Збільшення кількості придатних укриттів в багатоповерхових будинках
5.1.2 Забезпечення стабільного функціонування споживчого ринку			

Завдання 1 Задоволення потреб мешканців громади якісними товарами та послугами			
1	Створення умов щодо відновлення роботи тимчасово припинених діяльністю підприємств, та/або (повернення) релокованих підприємств на території громад.	Залучення місцевих виробників до торгівельної діяльності	Збільшення кількості відновлених роботи підприємств
2	Інформаційна та ресурсна підтримка бізнесу. Розповсюдження інформаційних (презентаційних) матеріалів (в електронному/друкованому вигляді) на актуальні теми з питань підприємництва про економічний потенціал суб'єктів господарювання громад	Розповсюдження інформації про потенціал малого та середнього бізнесу громад	Збільшення кількості презентаційних матеріалів
2	Проведення заходів з продажу продовольчих товарів та сільськогосподарської продукції власного виробництва від товаровиробників	Збільшення обсягів роздрібного товарообігу.	Збільшення кількості проведених заходів
3	Підтримка діяльності торгівельно-ярмаркової діяльності в громадах району	Залучення місцевих виробників до торгівельної діяльності	Збільшення кількості залучених СГ
4	Проведення превентивної роботи з підприємцями щодо вимог, закріплених в Законі України «Про захист прав споживачів», Порядку провадження торгівельної діяльності та правил торгівельного обслуговування на ринку споживчих товарів	Дотримання суб'єктами господарювання норм чинного законодавства в сфері захисту прав споживачів	Кількість наданих консультацій та роз'яснень
5.1.3 Створення умов для якісного надання послуг у сфері охорони здоров'я мешканцям громади			
Завдання 1 Забезпечення надання якісної та доступної медичної допомоги			

1	Виконання та дотримання клінічних протоколів надання медичної допомоги	Якісне та доступна медична допомога, зміцнення здоров'я жителів громади, зменшення термінів непрацездатності	
2	Зміцнення матеріальної бази медзакладів, дооснащення сучасною медичною діагностичною та лікувальною апаратурою у відповідності до Табелю оснащеності	Покращення якості медичної допомоги та підтримання у відповідності з вимогами сьогодення конкурентоспроможності закладів	Кількість встановленого нового обладнання
3	Організація і проведення заходів по санітарно-гігієнічному вихованню населення, інтенсифікація та вдосконалення заходів щодо профілактики та запобігання захворюваності, боротьби із шкідливими для здоров'я звичками, основ здорового способу життя, відповідального батьківства, сучасних вимог щодо догляду за дітьми.	Пропаганда здорового способу життя, профілактика та зменшення рівня захворюваності мешканців громади	Збільшення кількості проведених заходів
4	Забезпечити виконання заходів щодо енергозбереження та енергоефективності медзакладів	Економія використання енергоресурсів та бюджетних коштів	Підвищення рівня енергозбереження, зниження питомих показників споживання енергоресурсів
5	Використовувати бюджетні кошти в межах кошторисних призначень	Економія бюджетних коштів, зміцнення матеріально-технічної бази	Недопущення перевитрат кошторисних призначень
6	Надання амбулаторної допомоги хворим на туберкульоз в межах пакету «Супровід та лікування дорослих і дітей хворих на туберкульоз на первинному рівні медичної допомоги»	Виявлення хвороби на ранніх етапах, вчасне лікування та непоширення	Зменшення кількості хворих на туберкульоз
7	Забезпечення якісної медичної допомоги в умовах пандемії COVID-19 з дотриманням Стандартів	Виявлення хвороб на ранніх етапах, своєчасне призначення лікування Виявлення хронічних хвороб на ранніх	Зменшення кількості хворих на COVID-19 Кількість проведених скринінгових досліджень Кількість проведених тестувань

	медичної допомоги «Коронавірусна хвороба COVID-19»	етапах, що забезпечить високу ефективність подальшого лікування	
8	Динамічне спостереження та збір анамнезу з використанням скринінгових досліджень відповідно до галузевих стандартів у сфері охорони здоров'я при наданні первинної медичної допомоги особам, що перебувають в групі з підвищеним ризиком розвитку на цукровий діабету, серцево-судинні захворювання, рак молочної залози, рак передміхурової залози, колоректальний рак та в разі потреби своєчасне скерування їх на вторинний чи третинний рівень		
9	Проведення тестувань пацієнтів з груп ризику з використанням тест-систем та експрес тестів на вміст глюкози та холестерину у крові, наявність антитіл до ВІЛ-інфекції, вірусні гепатити, тропоніни.		
Завдання 2 Оновлення та реконструкція медичних закладів			
1	Провести обстеження на предмет відновлення та проведення подальшого ремонту будівель Центрів первинної медико-санітарної допомоги територіальних громад району, КНП «Сватівська багатoproфільня лікарня»	Покращення умов перебування хворих та ефективності лікування	Кількість відремонтованих будівель
2	Побудова ПЛР лабораторії «Сватівська багатoproфільня лікарня»	Покращення якості діагностики та швидкості результатів на місцевому рівні	
3	Проведення відбудови та реконструкцій амбулаторій та ФАП	Розширення можливостей для отримання первинної медико-санітарної допомоги для	Збільшення кількості амбулаторій, ФАП

	територіальних громад району, з пристосуванням їх до сучасних вимог щодо доступності маломобільних груп населення	мешканців району	
Завдання 3 Створення належних умов праці та житлових умов медичних працівників			
1	Створити матеріальні стимули для медичних працівників, забезпечити їх житлом	Зменшення відтоку медпрацівників та забезпечення мед закладів фахівцями належного рівня	Кількість залучених квалі-фікованих медпрацівників та яких забезпечено житлом
2	Підвищити кваліфікацію медичних працівників, втілювати передові методи діагностики, лікування і прогресивних форм організації праці.	Відкриття нових напрямків лікування	Кількість медпрацівників, які підвищили кваліфікацію
5.1.4 Забезпечення умов для отримання якісної освіти			
Завдання 1 Забезпечення доступу до якісної дошкільної, шкільної та позашкільної освіти			
1	Створити єдині для загальної середньої освіти платформи дистанційного навчання	Покращення якості проведення навчальних занять, онлайн-засідань, нарад	відсоток учнів, охоплених дистанційним навчанням від загальної їх кількості
2	Підготовка та підвищення кваліфікації учителів	Вдосконалення професіоналізму та покращення результативності роботи педагогів	кількість учителів, які підвищили кваліфікацію
3	Підвищити мотивацію учнів щодо усвідомленого навчання	Достатній та високий рівень знань учнів	Збільшення кількості учнів з достатнім та високим рівнями знань
4	Участь у конкурсах, грантових проєктах	Покращення освітнього середовища закладів, що сприяє формуванню ключових компетентностей та наскрізних умінь здобувачів освіти	Збільшення кількості учасників
5	Сприяти розробці педагогами авторських програм	Підвищення рівня самоосвіти педагогів, їх кваліфікації	Кількість авторських програм, які розроблені та втілені
5.1.5. Розвиток фізичної культури, спорту, молодіжної інфраструктури та національно патріотичного виховання			
Завдання 1 Створення умов для розвитку спортивної інфраструктури та популяризація фізичної активності мешканців громади			
1	Проведення аналізу стану матеріально-технічної бази закладів фізичної культури району, розроблення проєктів відновлення,	Створення умов для здорового та активного способу життя територіальних громад району	Кількість відновлених об'єктів фізичної культури району

	реконструкції, перепрофілювання, тощо		
2	Проведення щорічного оцінювання фізичної підготовленості населення на підприємствах, установах, організаціях згідно затверджених нормативів	Визначення рівня фізичної підготовленості населення для подальшого розвитку фізичної культури серед населення	Підвищення рівня фізичної підготовленості населення
3	Розвиток дитячо-юнацького спорту в Сватівському районі а) проведення спортивних змагань, відкритих турнірів з видів спорту які культивуються в громадах району; б) забезпечення участі учнів та тренерів ДЮСШ громад в змаганнях, турнірах, спортивних зборах, тренуваннях, які проводяться за межами; в) придбання обладнання та інвентаря	Створення умов для здорового та активного способу життя, підвищення спортивних результатів, популяризація занять спортом та підвищення рівня здорового способу життя	Кількість проведених змагань, Збільшення кількості учасників, залучених до спортивних заходів
4	Проведення спортивно-масових заходів, чемпіонатів, відкритих турнірів з різних видів спорту серед ветеранів	Залучення до спорту більшої кількості населення, пропаганда здорового способу життя	Кількість ветеранів, залучених до спортивних заходів
5	Відзначення та нагородження спортсменів та фахівців фізичної культури та спорту	Заохочення кращих спортсменів, тренерів, працівників фізичної культури та спорту	Кількість відзначених спортсменів, тренерів, працівників фізичної культури та спорту
6	Відновлення та облаштування спортивної інфраструктури громади	Зміцнення та оновлення матеріально-технічної бази закладів спорту	Збільшення кількості змагань, підвищення якості організації проведення спортивних заходів
Завдання 2 Формування національно-патріотичної свідомості серед молоді			
1	Створення позашкільних структурних підрозділів «Центри національно-патріотичного виховання, туризму та краєзнавства учнівської молоді»	Здобуття потрібних знань, вмінь і навичок у військовій справі; виховання сили волі	
2	Проведення організаційної роботи та залучення участі молоді до	Виховання учнівської молоді на засадах національної єдності	Кількість дітей, залучених до гри

	Всеукраїнської дитячо-юнацької військово - патріотичної гри «Сокіл» («Джура»)		
3	Популяризувати роботу гуртків різного спрямування у закладах позашкільної освіти	Надання широких можливостей для розвитку пізнавальних і творчих здібностей учнів, підготовка до участі у змаганнях, конкурсах	Кількість дітей, зайнятих у гуртках
4	Підвищити рівень громадянської освіти, свідомості дітей та молоді та участь у заходах неформальної освіти.	Підвищення рівня громадянської освіти	Збільшення кількості жителів громади, які пишуться своїм українським походженням
5	Провести заходи, спрямовані на підтримку волонтерського руху національно-патріотичного спрямування, зокрема фестивалів, форумів волонтерських організацій тощо.	Популяризація ідей волонтерства	Збільшення чисельності громадських об'єднань, діяльність яких пов'язана з волонтерством
6	Підтримка проектів національно-патріотичного виховання, розроблених інститу-тами громадянського суспільства, учнівською та студентською молоддю громад району	Обмін досвідом, успішними практиками у сфері національно-патріотичного виховання	Кількість проектів національно-патріотичного виховання
7	Проведення заходів із відродження, збереження та популяризації народних промислів (акції, презентації, фестивалі, конкурси).	Популяризація народних промислів	Збільшення відвідуваності закладів, що популяризують культурні та національно-мистецькі традиції
8	Організація та проведення акцій, квестів, творчих конкурсів, конкурсів-досліджень, спрямованих на активізацію вивчення історії України, Сватівського району, населених пунктів громад	Розвиток системи національно-патріотичного виховання в громаді	збільшення кількості заходів

9	Проведення заходів (акцій, конкурсів, тренінгів, ігор, форумів, безкоштовних курсів тощо), спрямованих на підвищення рівня знань та розширення сфери застосування української мови.	Формування ціннісних орієнтирів, зміцнення консолідуючого чинника розвитку суспільства	Збільшення кількості відвідувачів заходів із застосуванням української мови
10	Популяризація кінопоказів українського кіно	Популяризація українського кінематографа та перегляд кіно як вид корисного дозвілля	Кількість проведених кінопоказів українського кіно
Завдання 3 Розвиток молодіжної інфраструктури			
1	Проведення заходів, спрямованих на формування системи підготовки фахівців для сфери молодіжної роботи з числа державних службовців та лідерів молодіжних громадських об'єднань.	Активізація участі молоді у виробленні та прийнятті рішень, посилення кадрової політики	Кількість проведених заходів та кількість залучених лідерів
2	Організація та проведення заходів для дітей та молоді щодо підготовки волонтерських кадрів, лідерів молодіжного та дитячого громадського руху	Популяризація ідей волонтерства, самоосвіта вільних особистостей.	Збільшення кількості відвідувачів заходів.
3	Організація та проведення заходів для розвитку та активізації діяльності органів учнівського та студентського самоврядування у навчальних закладах	Розвиток громадянського суспільства Посилення кадрової політики. Зміцнення та активізація молодіжної лідерської платформи	Збільшення кількості заходів
4	Проведення заходів, направлених на інтелектуальне самовдосконалення молоді, творчого розвитку особистості	Популяризація у молодіжному середовищі інтелектуального дозвілля	Збільшення кількості відвідувачів заходів
5	Забезпечення відкритого безпечного простору коворкінгу для молоді на базі Молодіжних центрів громад	Вільний доступ до простору коворкінгу на базі Молодіжного центру	Кількість відвідувачів простору
6	Створення середовища для розвитку громадянських компетенцій та громадянської культури молоді,	Налагодження ефективної комунікації у трикутнику «влада-бізнес-громада»	Кількість проведених заходів та кількість залучених учасників

	необхідних для формування успішної людини XXI століття через програвання ефективних моделей поведінки, вирішення складних системних задач, живе спілкування, шляхом використання гейміфікованих форм навчання та сучасних дидактичних матеріалів.		
7	Проведення локальних тренінгів за програмі «Активні громадяни» від Британської ради з метою налагодження міжкультурного діалогу на засадах толерантності та поваги до різноманіття, соціального розвитку громади відповідно до Глобальних цілей сталого розвитку	Сприяння сталому розвитку громади на засадах взаєморозуміння та поваги до різноманіття	Кількість реалізованих проєктів соціальної дії
8	Проведення тренінгів у межах проєкту «Лабораторія Відповідальних Громадян» (молодіжна робота, інформована про травму + проєктний менеджмент) з подальшим регрантингом на реалізацію власних проєктів соціальної дії випускників програми	Обізнаність учасників тренінгу щодо молодіжної роботи, інформованої про травму та проєктного менеджменту розуміння напрямку молодіжної роботи в Україні, її основних викликів та вміння будувати власну роботу з молоддю дотримуючись стандартів і принципів Ради Європи.	Кількість проведених заходів та залучених учасників
9	Проведення Базового тренінгу програми «Молодіжний працівник»		Кількість слухачів програми

5.1.6 Розробка Комплексних планів просторового розвитку територій району та містобудівної документації населених пунктів громад

Завдання 1 Розробка Комплексних планів просторового розвитку територій району

1	Проведення інвентаризації наявної містобудівної документації	Наявність актуалізованої містобудівної документації	Кількість актуалізованої містобудівної документації
2	Розробка Комплексних планів просторового розвитку територій громад	Виконання вимог законодавства в частині Комплексного розвитку територій	Кількість розроблених Комплексних планів просторового розвитку територій громад

Завдання 2. Розробка містобудівної документації населених пунктів району

1	Приведення у відповідність до вимог чинного законодавства наявних генеральних планів населених пунктів району.	Забезпеченість населених пунктів (центів громад) актуальною містобудівною документацією	Кількість актуалізованої містобудівної документації
2	Розробка генеральних планів населених пунктів та детальних планів територій у межах територіальних громад району		Кількість розробленої містобудівної документації
5.1.7 Збереження історико-культурної спадщини. Підтримка розвитку культурного середовища та туристичної інфраструктури			
<i>Завдання 1</i> Зміцнення культурних та історичних традицій			
1	Проведення культурно-патріотичних заходів в громадах району до державних та свят	Популяризація української ідентичності	Збільшення кількості відвідувачів локацій.
2	Обстеження, розробка проектно-кошторисної документації для проведення реставраційних робіт пам'яток культурної спадщини	Збереження пам'яток культурної спадщини як регіонального так і місцевого рівня	Складання кошторисів, науково-технічної документації направленої на проведення реставраційних робіт пам'яток культурної спадщини громад
3	Формування, облаштування та популяризація нових туристичних маршрутів	Створення сучасної, цікавої для гостей району туристичної інфраструктури	Збільшення кількості сформованих та облаштованих нових туристичних маршрутів
5.1.8 Забезпечення соціального захисту населення, в т.ч. ВПО. Підтримка дітей та сімей, забезпечення гендерної рівності			
<i>Завдання 1</i> Реалізація конституційних прав громадян на соціальний захист			
1	Забезпечення своєчасного та в повному обсязі надання всіх видів допомог, та пільг населенню згідно з чинним законодавством	Матеріальна підтримка вразливих верств населення в умовах підвищення цін та тарифів на оплату житлово-комунальних послуг	Підвищення рівня охоплення мешканців громади та ВПО державними допомогоюми та пільгами
2	Здійснення виконання завдань соціального захисту малозабезпечених верств населення громад району, осіб з інвалідністю, ветеранів війни та праці, сімей з дітьми, працюючого населення, забезпечення персоніфікованого обліку пільгових категорій населення	Соціальний захист малозабезпечених верств населення міста, осіб з інвалідністю, ветеранів війни та праці, сімей з дітьми Поінформованість населення про зміни в чинному законодавстві з питань нарахування та призначення компенсаційних виплат та державних соціальних допомог	100% облік пільгових категорій населення за їх зверненням

3	Систематично інформувати населення через засоби масової інформації про зміни чинного законодавства з питань нарахування та призначення компенсаційних виплат та державних соціальних допомог		Збільшення кількості публікацій в ЗМІ
Завдання 2 Поліпшення умов проживання ВПО			
1	Проведення обстеження об'єктів, пошкоджених внаслідок збройної агресії РФ та своєчасного внесення актів до реєстру	Фіксація та облік пошкоджених та зруйнованих об'єктів	Кількість проведених обстежень
	Створення фонду житлових приміщень для тимчасового проживання ВПО, які втратили житло, або житло яких ремонтується	Планування відновлення житла мешканців громади. в т.ч. ВПО	Забезпечення якісних умов проживання мешканців громади, в т.ч. ВПО
	Ремонт, реконструкція (приспосовування) житлових та нежитлових будівель та споруд для тимчасового перебування ВПО		
	Проектування та будівництво нового житла для мешканців громади, що втратили житло (в т.ч. ВПО)		
Завдання 3 Покращення соціального обслуговування категорійних верств населення			
1	Забезпечення осіб з інвалідністю, дітей з інвалідністю та інших окремих категорій населення технічними та іншими засобами реабілітації(ТРЗ) та виплата грошової компенсації вартості за самостійно придбані технічні та інші засоби реабілітації	Задоволення потреб людей з обмеженими фізичними можливостями	Збільшення кількості осіб, забезпечених ТЗР на 10%

2	Забезпечення санаторно-курортними путівками осіб з інвалідністю, ветеранів війни, постраждалих учасників АТО, громадян, які постраждали внаслідок Чорнобильської катастрофи	Зменшення захворюваності та попередження розвитку хронічних форм хвороб у соціально вразливих категорій громадян Підвищення рівня матеріальної забезпеченості пільгових категорій громадян	Збільшення кількості осіб, забезпечених санаторно-курортним лікуванням на 10%
3	Виплата грошової компенсації вартості санаторно-курортного лікування	Психологічне, соціальне, професійне, фізичне відновлення осіб з інвалідністю, продовження їх активного життя	100% забезпечення грошової компенсації за зверненнями
4	Надння особам з інвалідністю та/або дітям з інвалідністю послуг із комплексної реабілітації	профілактика складних життєвих обставин, Подолання або мінімізація їх негативних наслідків, розширення доступу мешканців громади до комплексу соціальних послуг;	100% забезпечення послугами із комплексної реабілітації
5	Забезпечення соціальними послугами громадян похилого віку, осіб з інвалідністю, які не здатні до самообслуговування і потребують постійної сторонньої допомоги	Розширення спектру послуг; Охоплення більшої чисельності осіб, які проживають у віддалених населених пунктах;	Покращення якості забезпечення соціальними послугами
6	Створення мобільної соціальної служби з обслуговування на дому, паліативного догляду та натуральної допомоги; запровадження транспортної послуги.	Наближення до рівня європейських стандартів якості надання соціальних послуг. Вдосконалення послуги соціальної адаптації;	Збільшення кількості послуг допомоги особам, які проживають у віддалених населених пунктах на 50%.
7	Покращення інституційної та організаційної спроможності Університету третього віку при відділенні денного перебування територіальних центрів громад району	Облаштування мульти-дисциплінарного простору для неформальної освіти дорослих забезпечення розвитку неформальної освіти для дорослих та заохочення до навчання протягом усього життя; розширення та урізноманітнення програм навчання.	Збільшення слухачів УТВ на 30%
8	Проведення інформаційно-роз'яснювальної роботи з питань пошуків кандидатів у батьки вихователів та патронатних вихователів для створення та діяльності прийомних сімей, дитячих	Заохочення сімей/осіб до створення прийомних сімей, ДБСТ та патронатних сімей	Збільшення кількості створених прийомних сімей, ДБСТ та патронатних сімей та відповідно влаштованих дітей

	будинків сімейного типу (ДБСТ) та сімей патронатних вихователів		
9	Здійснення соціального супроводження прийомних сімей, ДБСТ та сімей патронатних вихователів	Охоплення 100% дітей сиріт, дітей позбавлених батьківського піклування сімейними формами виховання	Збільшення кількості створених прийомних сімей, ДБСТ та сімей патронатних вихователів
10	Забезпечення роботи мобільної бригади соціально-психологічної допомоги особам, які постраждали від домашнього насильства та/ або насильства за ознакою статі та спеціалізованої служби первинного соціально-психологічного консультування осіб, які постраждали від домашнього насильства та/ або насильства за ознакою статі. Відкриття «Денного центру з кризовою кімнатою» для тимчасового проживання 4 осіб	Зменшення кількості сімей в яких вчиняється насильство та забезпечення тимчасовим житлом осіб, які постраждали від домашнього насильства	100% охоплення послугами осіб, які постраждали від домашнього насильства та/ або насильства за ознакою статі
11	Забезпечення реалізації Програми запобігання та протидії домашньому насильству на 2023-2024 роки	Забезпечення проведення занять в рамках роботи з кривдниками	Кількість проведених занять з кривдниками за програмою «Впровадження програм для кривдників, які вчиняють домашнє насильство»
12	Здійснення організаційних заходів щодо надання послуг із соціальної та професійної адаптації учасників антитерористичної операції та учасників бойових дій	Забезпечення соціального захисту та сприяння поверненню до продуктивної зайнятості учасників антитерористичної операції та учасників бойових дій	Збільшення кількості заходів та рівня якості послуг для учасників антитерористичної операції та учасників бойових дій
<i>Завдання 4</i> Подолання дитячої безпритульності і бездоглядності, створення умов для всебічного розвитку та виховання дітей, розвиток сімейних форм виховання дітей-сиріт та дітей, позбавлених батьківського піклування.			
1	Організація своєчасного виявлення, облік, проведення соціального інспектування та супроводження сімей, які неспроможні або не бажають виконувати виховні функції стосовно дітей, надання комплексної	Подолання або мінімізація складних життєвих обставин та повернення дітей в сім'ї, попередження соціального сирітства Забезпечення права кожної дитини-сироти або дитини, позбавленої батьківського піклування, на виховання в	

	допомоги сім'ям з дітьми.	сім'ї. 100% охоплення дітей-сиріт та дітей, позбавлених батьківського піклування сімейними формами виховання	
2	Влаштування дітей у патронатні сім'ї, прийомні сім'ї та дитячі будинки сімейного типу.	Покращення умов утримання та виховання дітей, попередження виходу дітей із сімей, збереження для кожної дитини родинного оточення. Подолання або мінімізація складних життєвих обставин та повернення дітей в сім'ї, попередження соціального сирітства.	100% заповнення статистично-облікових даних
3	Забезпечення роботи Єдиного електронного банку даних дітей-сиріт та дітей, позбавлених батьківського піклування і громадян, які бажають взяти їх на виховання та Єдиного електронного банку даних дітей, які опинились у складних життєвих обставинах	Упровадження нових форм та методів, спрямованих на раннє виявлення дітей, які опинилися у складних життєвих обставинах, профілактику правопорушень та соціального сирітства.	
4	Забезпечення пріоритетів національного усиновлення дітей-сиріт та дітей, позбавлених батьківського піклування		
5	Забезпечення в разі втрати дитиною батьківського піклування, першочергового її влаштування в сім'ї громадян України на усиновлення, під опіку та піклування, на виховання в дитячі будинки сімейного типу, прийомні сім'ї.		
6	Здійснення контролю за дотриманням культурно-розважальними закладами нормативно-правових актів щодо порядку відвідування їх дітьми, заборони продажу алкогольних напоїв, тютюнових виробів, розповсюдження наркотиків, пропаганди насилля, жорстокості та сексуальної розпусти проведення рейдів у місця відпочинку молоді та		

	дітей, операцій «Діти вулиці», «Вокзал», «Урок», «Канікули».		
7	Удосконалення механізму взаємодії з питань профілактики правопорушень та соціального сирітства, здійснення контролю за умовами утримання, виховання та навчання дітей-сиріт та дітей, позбавлених батьківського піклування.	Забезпечення належного утримання і виховання дітей-сиріт та дітей, позбавлених батьківського піклування, в прийомних сім'ях, дитячих будинках сімейного типу, сім'ях опікунів, піклувальників.	Кількість проведених перевірок за умовами утримання, виховання та навчання
8	Проведення, з нагоди 1 червня – Міжнародного дня захисту дітей, конкурсів серед дітей-сиріт та дітей, позбавлених батьківського піклування.		Охоплення більшої кількості учасників заходу
9	Випуск та розповсюдження друкованої інформаційно-просвітницької продукції щодо запобігання дитячій бездоглядності, профілактики негативних явищ у дитячому середовищі, поширення сімейних форм влаштування дітей-сиріт та дітей, позбавлених батьківського піклування, розроблення та поширення інформаційно-методичні матеріали з питань запобігання ранньому соціальному сирітству.		Збільшення кількості розповсюдженої друкованої продукції
10	Проведення з нагоди 1 вересня акції «Готуємо дітей до школи» для дітей, які перебувають у складних життєвих обставинах		Охоплення більшої кількості учасників заходу
11	Сприяння соціалізації підлітків та молоді, позбавлених батьківського піклування, шляхом налагодження	Зменшення правопорушень серед підлітків та молоді.	

	комунікації з проактивною молоддю громад району під час проведення спільних комунікативних платформ та ігрових заходів. Забезпечення влаштування дітей-сиріт та дітей, позбавлених батьківського піклування з урахуванням пріоритетності впровадження сімейних форм влаштування		
Завдання 5 Формування сімейних цінностей			
1	Підтримка та проведення інформаційно-просвітницьких кампаній, культурологічних заходів, спрямованих на популяризацію сімейних цінностей та національних родинних традицій, формування культури планування сім'ї.	Популяризація національних культурних сімейних традицій та моральних цінностей сім'ї	Збільшити кількість учасників в організованих заходах. Зменшення кількості розлучень, зміцнення шлюбу.
2	Проведення заходів щодо поліпшення соціально-побутових умов багатодітних сімей. Надання фінансової допомоги багатодітним сім'ям, які опинились у складних життєвих обставинах, багатодітним сім'ям, в яких діти вступають до першого класу, у яких народилася п'ята та наступна дитина	Задоволення потреб багатодітних сімей, створення сприятливих умов для виховання дітей у багатодітних сім'ях Подолання стереотипних уявлень про роль жінки і чоловіка Формування гендерної культури, ефективна співпраця органів місцевого самоврядування, міжнародних і громадських організацій	Надати матеріальну допомогу багатодітним сім'ям
3	Проведення інформаційно-просвітницькі кампанії, освітніх, культурно-мистецьких заходів з питань утвердження в суспільстві культури гендерної рівності та подолання гендерних стереотипів, протидії гендерно зумовленого насильства, гендерних аспектів	Покращення психологічного здоров'я молоді Покращення психологічного здоров'я молоді, набуття творчих навичок Підвищення обізнаності молоді щодо протидії гендерній нерівності та дискримінації; формування у молоді	Кількість проведених заходів та збільшення рівня представництва жінок в органах місцевого самоврядування

	запобігання та врегулювання конфліктів.	нетерпимості до будь-яких форм дискримінації	
4	Проведення регулярних засідань міжсекторальної робочої групи «Гендерна рівність» з питань забезпечення гендерної рівності	Підвищено обізнаність молоді щодо протидії гендерній нерівності та дискримінації шляхом інструменту документального та художнього кіно; популяризовано інструмент кінопоказів як форми роботи з молоддю	Кількість проведених засідань
5	Надання молодим людям безоплатних індивідуальних консультацій психолога		Кількість індивідуальних консультацій
6	Проведення групових психологічних та арт-терапевтичних заходів		Кількість залучених учасників
7	Проведення заходів, які висвітлюють проблеми гендерної нерівності та дискримінації		Кількість проведених заходів та залучених учасників
8	Проведення кінопоказів документальних та художніх кінофільмів в межах клубу «медіа просвіти» з прав людини на тему гендерної нерівності, дискримінації тощо		Кількість проведених кінопоказів та залучених учасників

5.1.9. Надання якісних адміністративних послуг

Завдання 1 Формування зручної сервісної системи надання адміністративних послуг

1	Забезпечення належного доступу до адміні-стративних послуг мешканцям громад як безпосередньо у ЦНАПі так і дистанційно через портал адміністративних послуг	Розширення можливостей для отримання адмінпослуг. Покращення якості та швидкості надання послуг	Збільшення кількості послуг, наданих дистанційно
2	Розширення кількості та забезпечення якості адміністративних послуг		Кількість наданих адмінпослуг
3	Забезпечення різних форм взаємодії та зворотного зв'язку із заявниками за допомогою впровадження нових форм консультування, зокрема через сучасні месенджери та чат-боти		Збільшення кількості звернень із застосуванням нових форм консультування

4	Підвищення рівня інформаційно-консультативного забезпечення роботи ЦНАП.	Розширення обізнаності суб'єктів підприємництва, поліпшення якості та стандартів надання адміністративних послуг	Кількість матеріалів інформаційного характеру
5	Створення «інформацій-них кіосків» у ЦНАПах громад	Вдосконалення роботи ЦНАП, розширення кола проінформованих осіб	Збільшення кількості наданих кваліфікованих консультацій
5.2.1 Моніторинг завданих пошкоджень та руйнувань			
1	Проведення обстеження об'єктів, пошкоджених внаслідок збройної агресії РФ та своєчасного внесення актів до реєстру	Фіксація та облік пошкоджених та зруйнованих об'єктів	Кількість проведених обстежень
2	Наповнення Реєстру пошкодженого та знищеного майна за результатами обстежень будівель комісією з питань фіксації пошкоджень житлових будинків, будівель та споруд за розпорядженням МГ №71 від 04.04.2022 із змінами		
3	Інформування Луганської ОДА про наявність об'єктів, пошкоджених внаслідок збройної агресії РФ для залучення фінансової допомоги від міжнародних фондів	Планування відновлення та компенсації збитків для відбудови	Інформування 2 рази а місяць
5.2.2. Відбудова та стабільне функціонування критичної інфраструктури, житлово-комунального господарства			
Завдання 1 Створення умов для безперебійного функціонування підприємств житлово-комунального господарства громад			
1	Сприяння та фінансове забезпечення заходів щодо поліпшення матеріально-технічного стану мереж тепло-, електро-, газо-, водопостачання та водовідведення та очистки стічних вод.	Забезпечення безперебійної роботи КП, забезпечення споживачів комунальними послугами належної якості, оновлення технічної бази КП	Кількість придбаного обладнання
2	Облаштування місць для швидкого підключення аварійних джерел енергозбереження, придбання		Кількість облаштованих місць

	джерел альтернативного живлення		
3	Оптимізація фінансової підтримки з бюджетів громад для вирішення окремих питань господарської діяльності комунальних підприємств		Кількість виділених коштів
4	Залучення комунальних підприємств громад до участі у програмах та розробці проектів, реалізація яких передбачається за рахунок додатково залучених коштів матеріально-технічної допомоги міжнародних та донорських організацій.	Усунення негативних наслідків для діяльності комунальних підприємств, викликаних повномасштабним російським вторгненням, оновлення матеріально-технічної бази КП.	Збільшення кількості проектів, сум залучених коштів
5	Раціональне планування діяльності комунальних підприємств та ефективного використання кадрових, майнових, матеріальних та фінансових ресурсів	Підвищення ефективності фінансово-господарської діяльності підприємств комунальної власності	Збільшення кількості КП, які проводять прибуткову діяльність
6	Сприяння тимчасовій зайнятості шляхом залучення до громадських та інших робіт тимчасового характеру	Підтримання належного рівня благоустрою території громади, за-безпечення зайнятості населення	Збільшення кількості залучених безробітних до громадських та суспільно корисних робіт на 30%
7	Зменшення кількості стихійних сміттєзвалищ	Покращення санітарного стану територій, покращення стану навколишнього середовища	Зменшення обсягів стихійних сміттєзвалищ на 20%.

Завдання 2 Забезпечення відновлення пошкоджених та зруйнованих об'єктів

1	Проведення обстеження об'єктів, пошкоджених внаслідок збройної агресії РФ та своєчасного внесення актів до реєстру		
2	Розробка проектно-кошторисної документації на реконструкцію, капітальний ремонт пошкоджених об'єктів	Відновлення пошкоджених об'єктів	
3	Реалізація та супровід розроблених проектів		

5.2.3 Відновлення та розвиток транспортної інфраструктури

Завдання 1 Забезпечення належного стану безпеки руху на дорогах комунальної власності			
1	Заміна пошкоджених та встановлення відсутніх дорожніх знаків	Підвищення безпеки дорожнього руху	Кількість встановлених дорожніх знаків
2	Розробка організації дорожнього руху на основних автошляхах району, що перетинають населені пункти громад району.	Попередження дорожньо – транспортного травматизму	
3	Реконструкція пішохідних переходів шляхом пониження бордюрів відповідно до вимог доступності	Забезпечення безпеки дорожнього руху	Кількість реконстру-йованих пішохідних переходів
4	Встановлення огорожень (турнікетів), що унеможливають вихід пішоходів на проїзну частину в найбільш аварійних місцях громад	Попередження дорожньо-транспортного травматизму	Кількість встановлених турнікетів
5	Обладнання дорожніх об'єктів звуковими сигналами, тактильною плиткою для осіб з вадами зору	Підвищення безпеки руху для осіб з вадами зору	Кількість обладнаних світлофорів
Завдання 2 Покращення якості послуг та підвищення ефективності регулювання пасажирських автоперевезень.			
1	Відновлення та забезпечення руху маршрутних автобусів згідно затвердженої Маршрутної мережі та оптимальної кількості рухомого складу для роботи на маршрутах по територіальним громадам району	Доступність пасажирських автотранспортних послуг населенню	
2	Сприяння оновленню рухомого складу на транспортні засоби середньої і великої місткості що обладнані не менше, ніж двома входами/виходами для пасажирів з автоматичним відкриванням дверей.	Підвищення якості пасажирських автотранспортних послуг	Кількість оновлених транспортних засобів
3	Поліпшення транспортного обслуговування осіб з обмеженими фізичними можливостями, шляхом стимулювання до цього приватних	Забезпечення безкоштовного перевезення пільгових категорій населення	

	перевізників		
4	Контроль за виконанням договірних умов і вимог законодавства у сфері пасажирських автоперевезень	забезпечення належного виконання договірних умов щодо перевезення пасажирів на автобусних маршрутах загального користування та надання якісних послуг	
Завдання 3 Створення сучасної велоінфраструктури у громадах району			
1	Впровадження Концепції розвитку велосипедної інфраструктури у громадах району	Забезпечення безпеки дорожнього руху для велосипедистів, розвиток велосипедної інфраструктури, розв'язання проблем користувачів велотранспорту	Збільшення протяжності велодоріжок
5.2.4 Реалізація проектів з відбудови інфраструктури та житла, у т.ч. із залученням зовнішніх джерел			
1	Залучення міжнародних та національних донорів до процесу відбудови житлових будинків та об'єктів інфраструктури, які зазнали руйнувань	Залучення позабюджетних коштів у розвиток міста	Збільшення кількості залучених донорів на 30%
2	Розширення побратимських та партнерських відносини з муніципалітетами зарубіжних країн та забезпечення їх подальшого розвитку		Збільшення кількості укладених меморандумів
3	Долучення керівників та фахівців комунальних підприємств громад до реалізації проектів ЄС, сприяння обміну передовим досвідом у сфері реалізації проектів розвитку та функціонування інфраструктури громад	Впровадження передового досвіду у відбудові міської інфраструктури	Збільшення кількості залучених фахівців до проектів ЄС
5.2.5. Забезпечення якості надання населенню житлово-комунальних послуг.			
Завдання 1 Безперебійне надання якісних житлово-комунальних послуг			
1	Забезпечення належного функціонування систем тепло-, водопостачання та водовідведення громад району	Поліпшення якості надання комунальних послуг, якості питної води	
2	Контроль якості питної та стічної	Забезпечення мешканців громад якісною	

	води відомчими акредитованими лабораторіями відповідно до затверджених графіків відбору проб Щоквартальний паралельний відбір проб питної води районним лабораторним центром та Сватівською міжрайонною державною лабораторією.	питною водою	
3	Проведення та виконання планово-попереджувальних ремонтів, ревізій основного та допоміжного обладнання, підготовка до роботи в осінньо-зимовий період, здійснення ремонту і заміни найбільш аварійних та зношених інженерних мереж.	Підтримка в робочому стані споруд та обладнання водопровідних, каналізаційних насосних станцій і очисних споруд,	Кількість проведених ремонтів та ревізій
4	Весняна та осіння промивка резервуарів чистої води та вуличних водопровідних мереж.		
5	Сприяння розвитку сучасних форм управління та утримання житлового фонду.	Створення нових ОСББ та інших форм об'єднань мешканців багатоповерхових будинків	Кількість створених нових ОСББ, кількість управителів багатоквартирними будинками
6	Вжиття заходів для забезпечення своєчасних та в повному обсязі розрахунків споживачів за надані комунальні послуги	Збільшення обігових коштів підприємств, які надають комунальні послуги	Рівень проплати за надані послуги не нижче 97%
Завдання 2 Модернізація системи управління побутовими відходами на території громад району			
1	Збільшення кількості контейнерних майданчиків у громадах району	Зменшення стихійних сміттєзвалищ, покращення санітарного стану міста	Збільшення кількості контейнерних майданчиків в громадах району
2	Розширення межі надання послуг поводження з побутовими відходами	Покращення санітарного стану територій, недопущення складування відходів у невстановлених місцях	Збільшення рівня охоплення споживачів послугою з поводження з побутовими відходами на 5%
3	Впровадження сучасних методів переробки ТПВ та обмеження поховання на полігонах ТПВ	Створення сучасної системи управління побутовими відходами, збільшення обсягів використання вторинної сировини,	Збільшення маси від сортованих відходів на 0,02%

	відходів, що підлягають повторному використанню	зменшення обсягів захоро-нення ТПВ	
Завдання 3 Виконання вимог законодавства щодо схем функціонування комунального господарства громади			
1	Розроблення схем санітарної очистки населених пунктів громад	Покращення благоустрою міста	
2	Розроблення оптимізованої схеми модернізації систем теплопостачання комунальних об'єктів громад.	Економія енергоресурсів, впровадження енергозберігаючих технологій, підвищення якості теплозабезпечення	
Завдання 4 Підтримка житлового фонду в належному стані			
1	Сприяння у створенні ОСББ серед мешканців багатоквартирних будинків громад району	Своєчасне та якісне надання послуги з управління бага-токквартирними будинками для забезпечення належних сані-тарних умов у повному об'ємі для будинків на обслуговуванні	100% охоплення послугою прибудинкових територій
Завдання 5 Ремонт ділянок доріг та вулиць громади			
1	Проведення капітальних та поточних ремонтів доріг, пішохідних зон та тротуарів	Покращення стану дорожнього покриття, приведення його у відповідність сучасним технічним вимогам, підвищення безпеки дорожнього руху та забезпечення комфорту для мешканців	Протяжність реконструйованого дорожнього покриття відповідно сучасним технічним вимогам, протяжність реконструйованої тротуарної зони
2	Проведення поточних ремонтів вулично-шляхової мережі (грейдерування, відсипка, ямковий ремонт)		
5.2.6 Впровадження енергозберігаючих заходів			
Завдання 1 Підвищення культури енергоспоживання			
1	Проведення навчання енергоефективної поведінки з відповідальними особами з енергозбереження будівель бюджетної сфери та проведення роз'яснювальної роботи щодо необхідності та економічних переваг впровадження енерго-ефективних заходів населенням у побуті.	Економія споживання енергоресурсів, покращення комфорту проживання, збереження екологічного стану довкілля.	Кількість людей, охоплених відповідною інформацією.

2	Сприяння та розширення використання механізму енергосервісу для оптимізації енергоспоживання об'єктами бюджетної сфери та соціальної інфраструктури	Економія споживання енергоресурсів	Зменшення споживання енергоресурсів за рахунок впровадження заходів з енергозбереження енергосервісними компаніями
3	Співфінансування заходів із підвищення рівня енергетичної ефективності індивідуальних будинків, об'єднань співвласників багатоквартирних будинків (ОСББ)	Економія споживання енергоресурсів, покращення комфорту проживання, збереження екологічного стану довкілля.	підвищення рівня енергетичної ефективності
4	Впровадити облік енергоспоживання та параметрів мікроклімату із дистанційною онлайн передачею даних до системи енергомоніторингу	Удосконалення системи енергоменеджменту, Скорочення споживання паливно-енергетичних ресурсів із отриманням додаткового енерго-ефективного ефекту до 5%	Збільшення кількості будівель бюджетної сфери обладнаних дистанційним зйомом даних у 2023 році
5	Модернізація зовнішнього освітлення, впровадження енергозберігаючих технологій (встановлення енергозберігаючих світлодіодних світильників зовнішнього освітлення)	Економія енергетичних та фінансових ресурсів	Скорочення питомих показників використання енерго-ресурсів. Збільшення кількості енергозберігаючих світильників на 450 шт.
6	Встановлення енергозберігаючих ламп (світильників) внутрішнього освітлення в приміщеннях комунальних підприємств		Зниження витрат електроенергії в 5 разів

5.2.7 Управління об'єктами комунальної форми власності

Завдання 1 Ефективне використання комунального майна

1	Проведення поточної інвентаризації об'єктів комунальної власності громади.	Збереження та належний облік об'єктів комунальної власності	
2	Проведення незалежних оцінок нерухомого майна, їх рецензій та послуг з технічної інвентаризації	Забезпечення якісної оцінки майна для визначення реальної вартості та можливості прийняття у комунальну власність	Кількість проведених незалежних оцінок нерухомого майна, їх рецензій та послуг з технічної інвентаризації майна

	майна		
3	Розміщення інформації у друкованих та електронних ЗМІ про комунальне майно, про взяття на облік безхазяйного майна.	Формування та підтримка інтересу до об'єктів комунальної власності, доступність такої інформації для потенційних орендарів	Кількість розміщеної інформації
4	Першочергове відчуження об'єктів з малою інвестиційною привабливістю.	Ефективне управління майном, економія коштів на утримання даного майна	% збільшення надходжень до бюджету від відчуження об'єктів з малою інвестиційною привабливістю
5	Виявлення безхазяйного майна на території громади та проведення заходів щодо прийняття майна у комунальну власність	Упорядкування обліку майна, збільшення надходжень до бюджету громади від його використання чи реалізації.	Кількість майна, прийнятого у комунальну власність
6	Замовлення проектів реконструкцій, перепланування та переобладнання, дозвільної документації на будівельні роботи та їх виконання	Реконструкція нежитлового майна в житлове з метою включення до комунального житлового фонду квартир, поліпшення житлових умов громадян	Кількість замовлених проектів
7	Укладання та продовження договорів оренди комунального майна	Поповнення бюджету громади від оренди	Кількість укладених договорів та сума надходжень до бюджету

Завдання 2 Рациональне управління землями комунальної власності

1	Укладання нових договорів оренди землі	Стабільне наповнення бюджету громади для спрямування на соціально-економічний розвиток громади	Кількість укладених договорів
2	Продаж земельних ділянок власникам об'єктів нерухомого майна, розміщеного на цих ділянках		Сума надходжень до бюджету від продажу
3	Продаж вільних від забудови земельних ділянок		

5.3.1 Відновлення та розвиток промислового виробництва

Завдання 1 Збереження промислового потенціалу громади

1	Сприяння в межах повноважень органів місцевого самоврядування збереженню промислового виробництва в умовах негативного впливу воєнного стану.	Відновлення та збереження промислового потенціалу міста	Збільшення частки прибутково працюючих підприємств
2	Проведення моніторингу обсягів	Стабілізація та поліпшення роботи	Кількість підприємств, які відновили діяльність

	промислового виробництва та підготовка пропозицій для прийняття управлінських рішень	промислових підприємств	
3	Інформаційне забезпечення та сприяння виходу місцевих підприємств на ринки інших регіонів	Збільшення обсягів реалізованої продукції, укладання нових контрактів	Кількість повідомлень, які зацікавили виробників
5.3.2 Реалізація інвестиційного потенціалу та сприяння покращенню зовнішньоекономічної діяльності			
Завдання 1 Взаємодія з міжнародними та вітчизняними організаціями у сфері залучення інвестицій			
1	Підтримка партнерських та побратимських зв'язків, розширення співробітництва з новими міжнародними партнерами, дипломатичними представництвами та консульськими установами іноземних держав	Поліпшення інвестиційного клімату в громаді. Реалізація соціальних проектів. Залучення додаткового фінансування та консульських послуг у громаду	Збільшення кількості міжнародних партнерів
2	Співробітництво з міжнародними та вітчизняними фінансовими установами стосовно отримання кредитів, грантів та залучення міжнародної технічної допомоги для реалізації інвестиційних проектів		Збільшення кількості проведених заходів
Завдання 2 Просування маркетингової стратегії за межами громад			
1	Просування інвестиційних можливостей, пропозицій та переваг громади міста		Збільшення кількості промоційних та електронних візуалізацій про громаду
Завдання 3 Підвищення експортного потенціалу громад			
1	Налагодження партнерських стосунків з інституціями з підтримки бізнесу в пошуку нових можливостей експорту товарів і послуг за кордон	Нові партнери та можливості для експорту товарів місцевих виробників та надавачів послуг	Кількість проведених зустрічей
5.3.3 Адаптація бізнесу до роботи в умовах подолання наслідків збройної агресії			
Завдання 1 Створення сприятливого регуляторного середовища для розвитку підприємництва			

1	Постійне оновлення розділу «Регуляторна політика» на офіційних сайтах громад району	Забезпечення публічності та прозорості реалізації державної регуляторної політики	Кількість публікацій
2	Проведення публічних обговорень проєктів регуляторних актів із залучення малого та середнього бізнесу	Залучення суб'єктів господарювання до розробки рішень міської ради, що впливають на розвиток МСП. Дотримання регуляторної процедури.	Кількість проведених обговорень
Завдання 2 Популяризація підприємницької культури та сприяння відновленню бізнес-клімату			
1	Співпраця з Радою підприємців, у тому числі щодо підготовки пропозицій та звернень до органів державної влади, щодо адаптації чинного законодавства до умов ведення бізнесу та викликів, спричинених воєнним станом	Спільна діяльність представників бізнесу та органу місцевого самоврядування щодо підтримки та розвитку підприємництва	Кількість підготовлених спільних пропозицій та звернень
2	Запровадження консультацій та поширення інформаційних повідомлень для суб'єктів МСП в соціальних мережах, офіційному сайті ін. ресурсах щодо можливостей підтримки розвитку бізнесу з боку держави та донорських організацій, зокрема через популяризацію дайджесту грантів	Підвищення поінформованості суб'єктів підприємництва щодо можливостей фінансово-кредитної підтримки, підприємницьких ініціатив.	Кількість проведених консультацій, кількість інформаційних повідомлень
3	Розширення діяльності Центрів підтримки підприємництва (Бізнес-хабів) шляхом організації/поширення інформації щодо проведення інформаційних заходів, вебінарів, навчань з питань ознайомлення з грантовими програмами для бізнесу та підготовки заявок, бізнес-проєктів	Підвищення обізнаності суб'єктів господарювання та осіб, бажаючих відкрити власну справу в питаннях ведення господарської діяльності, участі у грантових програмах, особливостей складання необхідних документів	Кількість поданих заявок та кількість бізнес-проєктів

4	Надання фінансової допомоги суб'єктам підприємницької діяльності на безповоротній основі для розвитку туристичної інфраструктури громад району	Розширення фінансових можливостей суб'єктів господарювання	Кількість СГ, які отримали фінансову допомогу
5.3.4 Відновлення та розвиток ринку праці, підвищення рівня зайнятості населення			
Завдання 1 Сприяння зайнятості та підтримка економічної активності мешканців г			
1	Сприяння працевлаштуванню населення, що шукає роботу та звертається за послугами до служби зайнятості, на вільні та новостворені робочі місця; подальший розвиток клієнто-орієнтованості соціальних послуг.	Підвищення рівня зайнятості населення	Збільшення кількості працевлаштованих
2	Продовження профорієнтаційної роботи у напрямку інформування та мотивації широких верств населення до професійного росту, розвитку вмінь, компетенцій та кваліфікації протягом усього життя, легальної зайнятості.	Якісна та адресна профорієнтаційна робота з населенням, направлена на обґрунтований вибір або зміну професії відповідно до потреб ринку праці	Кількість організованих заходів проф-орієнтаційного спрямування
3	Проведення професійної підготовки, перепідготовки та підвищення кваліфікації безробітних громадян з метою підвищення їх конкурентноздатності та покращання якості робочої сили з урахуванням потреб та відновлення ринку праці.	Покращення якості робочої сили, задоволення потреб роботодавців у кваліфікованих кадрах	Кількість безробітних громадян, які підвищили кваліфікацію
4	Організація громадських робіт, робіт тимчасового характеру та суспільно-корисних робіт, які заохочують та стимулюють безробітних до продуктивної зайнятості та здійснюються в інтересах громади.	Мотивація безробітних до праці, тимчасова зайнятість населення, матеріальна підтримка осіб, що втратили роботу	Кількість безробітних, залучених до участі у громадських роботах

5	Стимулювання створення нових робочих місць роботодавцями, що ведуть свою діяльність в пріоритетних галузях економіки, шляхом надання компенсації фактичних витрат у розмірі єдиного внеску на загальнообов'язкове державне соціальне страхування у разі працевлаштування за направленням служби зайнятості безробітних громадян, в тому числі, які недостатньо конкурентоспроможні на ринку праці	Створення нових робочих місць роботодавцями та стимулювання працевлаштування безробітних	Кількість створених нових робочих місць для працевлаштування безробітних
---	---	--	--

Завдання 2 Створення сприятливих умов для трудової діяльності

1	Надання рекомендацій сторонам соціального діалогу включати до колективних договорів зобов'язання роботодавців щодо забезпечення ефективної зайнятості, належних умов праці, підвищення рівня професійної кваліфікації та соціального захисту найманих працівників	Ефективна організація умов праці та її оплати. Соціальний захист працюючих через механізм колективного-вирних відносин	Кількість наданих рекомендацій
2	Проведення моніторингу показників заробітної плати та своєчасності її виплати,	Скорочення (ліквідація) заборгованості із виплати заробітної плати	Зниження заборгованості із виплати заробітної плати

5.3.5 Виконання заходів із протидії гендерно-зумовленому насильству, створення безбар'єрного та інклюзивного простору

Завдання 1. Забезпечення гендерної рівності

Участь у навчанні посадових осіб райдержадміністрації з питань реалізації резолюції Ради Безпеки ООН 1325 «Жінки, мир, безпека» у співпраці з громадськими та міжнародними організаціями.	Підвищення рівня знань відповідальних осіб у напрямку діяльності	Кількість проведених заходів
---	--	------------------------------

<p>Забезпечення діяльності мережі закладів усіх форм власності, спрямованих на виховання підростаючого покоління.</p>	<p>Поліпшення діяльності мережі закладів усіх форм власності, спрямованих на виховання підростаючого покоління</p>	<p>Покращення житлових умов громадян пільгової категорії, вирішення проблем соціальної підтримки громадян району, активізація роботи ветеранів по патріотичному вихованню підростаючого покоління, оздоровлення підростаючого покоління, поліпшення або відтворення життєдіяльності, соціальної адаптації, повернення до повноцінного життя осіб, які потребують соціальної допомоги і послуг</p>
<p>Соціальна підтримка сімей з дітьми, організація надання послуг постраждалим від насильства за ознакою статі, сексуального насильства, пов'язаного з конфліктом.</p>	<p>Підвищення рівня відповідальності батьків за утримання, виховання та розвиток дітей, їх життя та здоров'я</p>	
<p>Формування гендерної культури населення та подолання гендерних стереотипів, підвищення рівня поінформованості населення через проведення семінарів, тренінгів, інформаційно-просвітницьких заходів з питань забезпечення гендерної рівності, з питань особистої безпеки, протидії усім формам насильства.</p>	<p>Підвищення обізнаності населення стосовно подолання гендерних стереотипів у традиційному розподілі гендерних ролей; - підвищення ефективності діяльності, посилення взаємодії органів державної влади, громадських організацій та інших юридичних осіб у сфері протидії торгівлі людьми</p>	
<p>Оновлення інформації про органи, установи, організації, які надають послуги із захисту і підтримки постраждалих від гендерно-зумовленого насильства, сексуального насильства, пов'язаного з конфліктом та інформування про допомогу, яку можна в них отримати.</p>		
<p>Здійснення заходів з первинної профілактики торгівлі людьми, профілактичних заходів серед представників вразливих верств населення та надання допомоги особам, які постраждали від торгівлі людьми.</p>		
<p>Досягнення паритетної участі жінок і чоловіків у прийнятті суспільно важливих рішень у всіх сферах суспільного життя.</p>		

<p>Впровадження гендерних підходів в освіті, культурі, економічній сфері, підприємстві.</p>		
<p>Створення умов для розширення можливостей жінок і чоловіків на ринку праці, підтримка професійної активності працівників у поєднанні з виконанням сімейних обов'язків, сприяння зайнятості жінок та чоловіків з урахуванням їх особливих потреб.</p>		
<p>Підтримка жіночих ініціативних груп, груп підтримки та самопомоги для постраждалих від збройного конфлікту з урахуванням потреб дівчат та хлопців, жінок і чоловіків.</p>	<p>Підвищення поінформованості суспільства щодо шляхів убезпечення від потрапляння до ситуацій торгівлі людьми, а також можливостей отримання відповідної допомоги з метою формування навичок безпечної поведінки у населення.</p>	
<p><i>Завдання 2. Створення безбар'єрного та інклюзивного простору</i></p>		
<p>Виконання Плану заходів на 2023-2024 роки з реалізації Національної стратегії із створення безбар'єрного простору на період до 2030 року по Сватівському району Луганської області</p>	<p>Створення умов для подолання економічної та соціальної нерівності між жителями громад району.</p>	<p>Забезпечення безбар'єрного доступу, соціальної та громадської адаптації всіх груп населення, зокрема постраждалих внаслідок війни, у т. ч. молоді з інвалідністю та із числа ВПО, до гуманітарної, психологічної та юридичної підтримки, кар'єрного консультування, послуг з неформальної освіти, тощо</p>

2. Характеристика поточного стану довкілля

2.1. Загальна екологічна ситуація

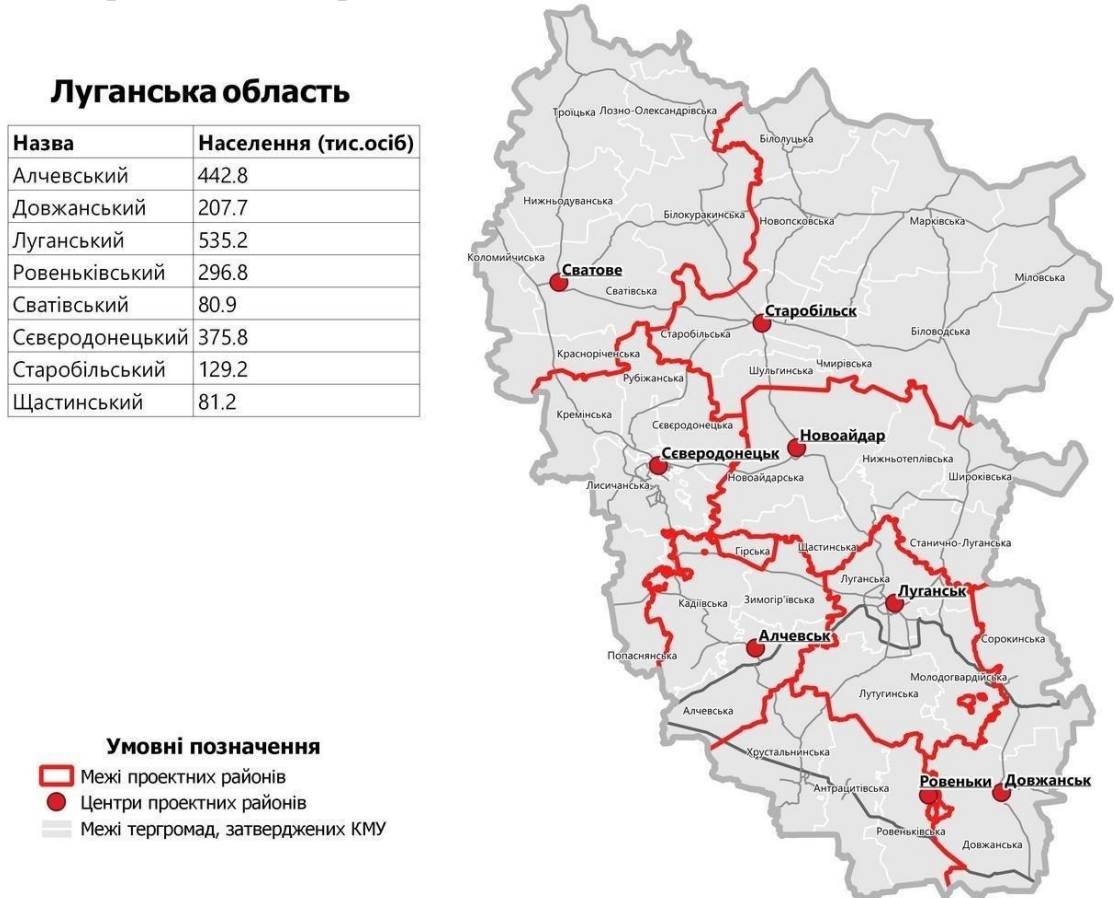
Сватівський район – [адміністративний район України](#) на північному заході [Луганської області](#).

Відповідно до Постанови Верховної Ради України № 807-ІХ від 17 липня 2020 року в рамках [адміністративно-територіальної реформи в Україні](#) 19 липня 2020 року було утворено новий Сватівський район.

До складу району увійшли: Сватівська міська, Білокуракинська, Нижньодуванська, Красноріченська, Троїцька, Лозно-Олександрівська селищні та Коломийчеська сільська територіальні громади.

Раніше територія району входила до складу ліквідованих тоді ж Сватівського (1923-2020), Білокуракинського, Троїцького та північної частини Кремінського районів Луганської області.

Адміністративний центр – місто Сватове.

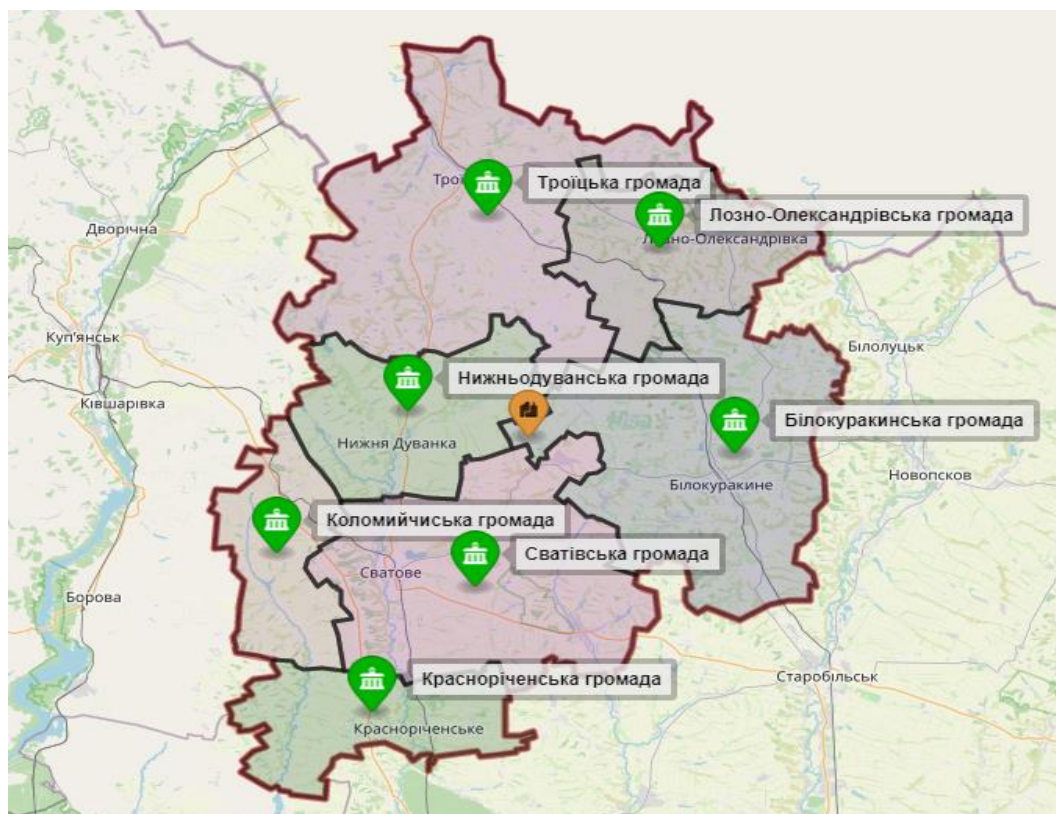


На заході район межує з Купянським та Ізюмським районами Харківської області; на південному заході – Краматорським районом Донецької області; на півдні – Северодонецьким, на сході – Старобільським районами Луганської області; на півночі – Білгородською областю російської федерації.

Станом на 01.11.2023 територія Сватівського району тимчасово не контролюється Урядом України (крім декількох сільських населених пунктів, розташованих на територіях Коломийчеської сільської та Красноріченської селищної громад, які звільнено протягом вересня-листопада 2022 року військовими ЗСУ), в т.ч. населені пункти:

- село Надія, село Андріївка, село Стельмахівка, село Новогорівка, село Кармазинівка, село Райгородка, село Новоселівське, село Новогорівка (Свердлівка) Коломийчеської сільської громади;

- село Невське, село Новолюбівка, село Макіївка, село Греківка, село Нововодяне Красноріченської селищної громади.



Загальна площа території (тис.км ²)	Кількість населення, тис.осіб	Кількість виборців	Кількість нас. пунктів	Кількість міськрад	Кількість селищних рад	Кількість сільських рад
5,31256	75417	61044	181	1	5	1

Транспортно-географічне положення Сватівського району - це положення району по відношенню до шляхів сполучення з урахуванням їх потужності (перевізної здатності), від ступеня завантаженості та вартості перевезень. Через територію району проходять важливі державні стратегічні автошляхи :

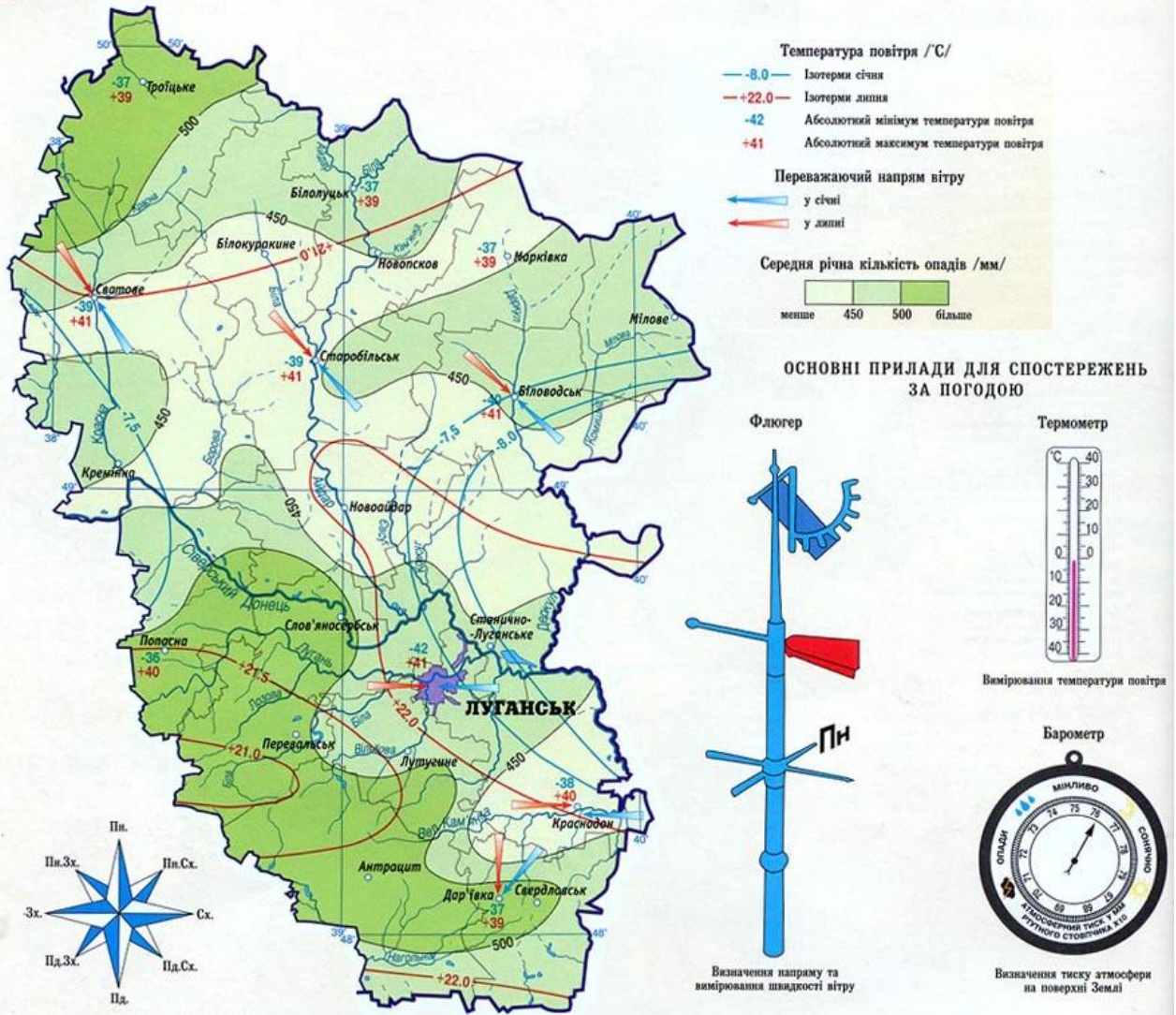
Н-26 «Чугуїв - Мілове», Р-66 КПП «Дьоміно-Олександрівка» - Сватове - Лисичанськ - Луганськ», Т-13-07 «Сватове – Новопсков - Мілове», Т-13-13 «Троїцьке - Білокуракине - Старобільськ»)

та залізничні напрямки: «Попасна-Куп'янськ» та «Лантратівка - Кіндрашівська-Нова».

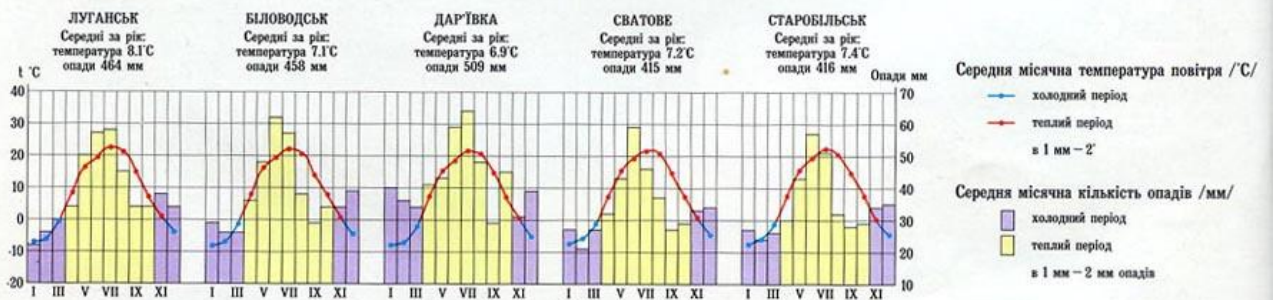
Через територію району проходять два газопроводи міжнародного значення. Все це забезпечує велику роль транспортно-географічного положення району.

Аграрно-географічне положення - це положення Сватівського району по відношенню до продовольчих баз і важливих центрів споживання сільськогосподарської продукції.

Сватівський район - один з найбільших сільськогосподарських районів Луганщини.



РІЧНИЙ ХІД ТЕМПЕРАТУРИ ПОВІТРЯ І ОПАДІВ



ПОВТОРЮВАНІСТЬ НАПРЯМУ ВІТРУ. РІК



2.2. Атмосферне повітря

Відповідно до кліматичного районування України, територія Сватівського району належить до континентальної степової області помірних широт. Клімат району помірно-континентальний. Літо доволі тепле й посушливе, зима холодна, малосніжна, з частими відлигами та ожеледицею. Середньомісячна температура влітку – (+21°C), взимку – (-7°C). Середня кількість опадів – 415 мм на рік.

Клімат характеризується теплим та сухим літом, холодною з частими

відлигами та невеликою кількістю снігу зимою. У середньому за рік сонячне сяйво складає тут 2000-2100 годин. Сумарна сонячна радіація за рік 4200-4400 Мдж/м². Абсолютний максимум температур повітря становить +41°C, абсолютний мінімум -39°C.

Атмосферні опади у холодний період (листопад - березень) 200-225 мм, у теплий (квітень - жовтень) - 300-325 мм. Відносна вологість повітря у липні 62-64%, у січні - 83%. Середньорічна вологість повітря - 72%, тривалість вегетаційного періоду - 206 діб, безморозний період - 160-170 діб.

Атмосферний тиск у липні 1011-1012 гПа, у січні - 1021-1022 гПа.

У формуванні клімату беруть участь декілька типів повітряних мас. Вітровий режим залежить від сезонного розподілу атмосферного тиску та взаємодії баричних систем.

Згідно даних, у дослідженому регіоні, як і на території усієї Луганської області, відбуваються кліматичні зміни, які виявляються у збільшенні середньорічної та зимових температур повітря, зменшенні кількості опадів та показників вологозабезпеченості території тощо.

Атмосферне повітря громади обумовлюється слабким розвитком промисловості, тому головним чинником, що впливає на стан атмосферного повітря району, є наявність автомобільного транспорту, який не забезпечений приладами для нейтралізації відпрацьованих газів. Зазначене ускладнюється здебільшого незадовільним станом твердого покриття автодоріг, а також недостатністю облаштованих пішохідних переходів через магістральні вулиці.

На території Сватівського району (станом на 01.01.2022) відсутні стаціонарні пости автоматичного спостереження за станом атмосферного повітря, що не дає можливості точно дослідити його актуальний стан.

2.3. Водні ресурси

У гідрографічному відношенні майже вся територія району розташована у межах басейну Сіверського Дінця - основної і найбільшої річки області (загальна довжина 1073 км), в басейні річки Красна та притоків річок Айдар та Оскіл.

2.4. Річки району

По території району протікають річки: Жеребець (58 км), Красна (124 км), Борова (86 км), Уразова(45 км), Лозна(32 км).

Річка Красна має 4 притоки: Дуванка (24 км), Гнила (20 км), Кобилка (16 км), Хорино (24 км).

Річки рівнинні, переважно снігового живлення, з весняною повінню.

Майже в кожному селі створені штучні ставки і водосховища. Найбільше – Сватівське водосховище - має площу 419 га.

Найбагатшими у флористичному відношенні ділянками річок є ділянки із повільною течією і невеликі затоки. Найбільш багатий і різноманітний флористичний склад має р. Красна, яка відзначається повільною течією - це створює можливості для розвитку рибного господарства та рекреаційних зон. У Нижній Дуванці є 13 ставків загальною площею 180 га. Найбільший ставок знаходиться в с. Оборотнівка загальною площею 169 га.

СЕРЕДНІЙ РІЧНИЙ СТІК



Середній річний стік річок
(у л/сек з км²)

1.0	1.5	2.0	3.0	понад
-----	-----	-----	-----	-------

ПОВЕРХНЕВИЙ СТІК



Поверхневий стік річок
(у мм)

30	40	50	60
----	----	----	----

ПІДЗЕМНИЙ СТІК



Підземний стік річок
(у мм)

0	5	10	15	20
---	---	----	----	----

ГОЛОВНІ ТИПИ РІЧОК.
ГУСТОТА РІЧКОВОЇ МЕРЕЖІ



Гірські типи річок
Річки Донецького кряжу із значної зарегульованістю. Глибина місцевого басейну ерозії 200-100 м. Нахил /падіння/ 25-15 м/км

Річки плоских височин
Річки плато з глибокою долиною 150-100 м. Глибина місцевого басейну ерозії 200-100 м. Нахил /падіння/ 15-10 м/км

Річки з глибокою долиною 80-60 м. Глибина місцевого басейну ерозії 100-60 м. Нахил /падіння/ 12-5 м/км

Річки з глибокою долиною 40-30 м. Глибина місцевого басейну ерозії 60-30 м. Нахил /падіння/ 3-1 м/км

Річки низовин
Річки з глибокою долиною менше 30 м. Глибина місцевого басейну ерозії 30-0 м. Нахил /падіння/ 1.0-0.01 м/км

Густота річкової мережі (у км/км²)

0.20	0.21-0.30	0.31-0.50	0.51-0.70
------	-----------	-----------	-----------

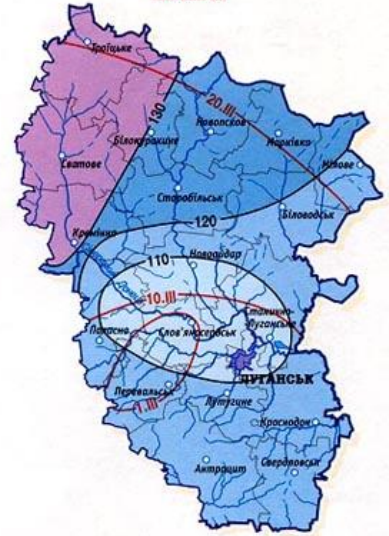
НАХИЛ ПАДІННЯ МАЛИХ РІЧОК



Нахил падіння малих річок
(у м/км)

менше	1	5	10	50
-------	---	---	----	----

ЛЬОДОСТАВ І СКРЕСАННЯ КРИГИ



Середнє число днів з льодовими утвореннями на рік

до	110	120	130	понад
----	-----	-----	-----	-------

— 10.III — Середні дати початку скресання криги

Красна - річка в Луганській області, ліва притока Сіверського Дінця (басейн Азовського моря). Бере початок на північному сході села Тимонове Троїцької громади Луганської області (південні схили Середньоросійської височини). Живлення — переважно снігове. Довжина – 151 км. Площа басейну - 2710 км². Падіння - 0,5 м/км. Ширина долини - 3,5 км. Правий берег високий, до 60 м, крутий, місцями стрімкий, порізаний короткими, але глибокими ярами і балками, на всьому протязі височить над рівним лівим берегом, нижчими, до 30 м висоти і пологим, слабо розчленованим. У долині розвинені заплава, піщана і лісова

тераси. Відповідно до ст. 5, п 3 Водного кодексу України є водним об'єктом місцевого значення та згідно класифікації річок України відноситься до середніх річок (ст. 79 Водного кодексу України).

Річка **Гнила** - права притока Мечетної, яка є притокою Красною. Довжина річки 10,2 км.

Лозна — річка в Україні, права притока річки Айдар. Басейн Сіверського Дінця. Довжина 32 км. Площа водозбірного басейну 481 км². Похил 1,7 м/км. Долина асиметрична. Річище звивисте. Використовується на зрошення. Бере початок біля с. Лугове. Тече по території Троїцької, Лозно-Олександрівської, Білокуракинської ТГ Луганської області. Споруджено шлюзи-регулятори.

Річка **Уразова** - ліва притока річки Оскіл. Басейн Сіверського Дінця. Довжина 45 км. Площа водозбірного басейну 855 км². Похил 0,7 м/км. Долина завширшки 2 км. Заплава двостороння, шириною 100–200 м. Річище звивисте, шириною 1—3,5 м, глибиною 0,5—1,5 м. Використовується для зрошування, господарсько-побутових потреб, розведення водоплаваючої птиці.

На території Коломийчеської ОТГ знаходяться природні водойми такі як стави – їх всього 10, які знаходяться на державному балансі 6 із них орендують, завдяки цьому розвивається рибальство на території Коломийчеської ОТГ.

Із несприятливих природних процесів варто відмітити водну, вітрову ерозію, прояв яружності, тощо.

Контроль за якістю поверхневих вод в районі ведеться суб'єктами моніторингу. Якість води у річках та їх мінералізація складають – 20-25 г/екв, жорсткість води – 20 г/екв. Середньорічні витрати води - 3,0 м³/ сек., мінімальні витрати – 1,4 г/сек

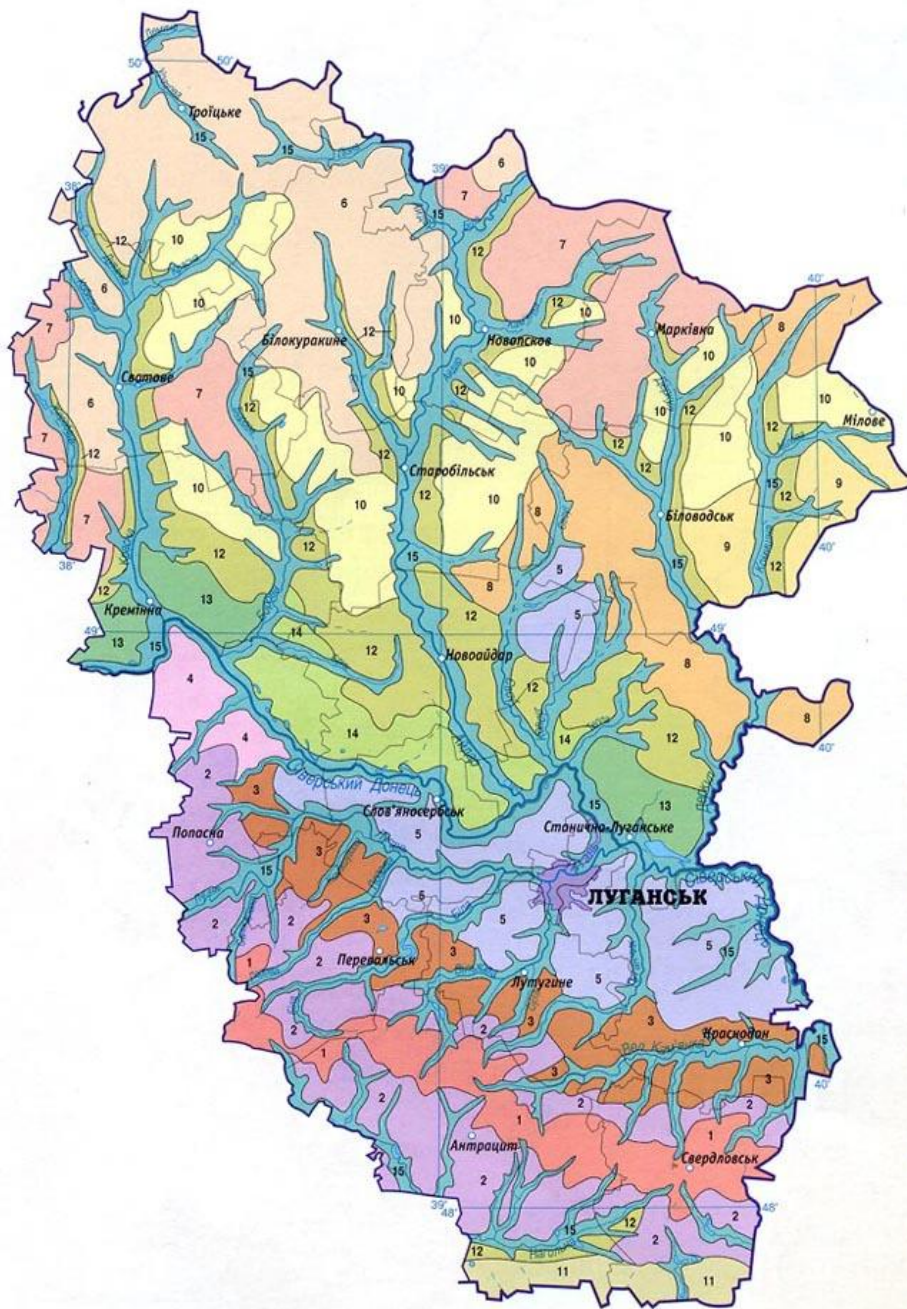
Оскільки Сватівський район характеризується слабким розвитком промисловості, навантаження на довкілля невелике, що позитивно позначається на чистоті вод.

Одним з пріоритетних напрямків роботи райдержадміністрації в системі збереження водних ресурсів Сватівщини є підтримання водності малих річок та розчищення і упорядкування джерел питної води.

Сватівською райдержадміністрацією в рамках «Програми відродження р. Красна на 2009-2014 рр.» в 2013 році за кошти обласного фонду охорони навколишнього природного середовища виконані роботи по розчистці русла р. Красна в межах м. Сватове на суму 1900 тис. грн. та розчищено 600 м берегу.

2.5. Земельні ресурси

Відповідно до Закону України «Про екологічну мережу України» складовими елементами екомережі є землі неінтенсивного сільськогосподарського використання, землі водного, лісового, природно-заповідного фонду. За категоріями земель каркасом екологічної мережі в районі є саме землі лісового фонду, сіножаті та пасовища.



ВИДИ ЛАНДШАФТІВ

Південнолісостепові

1 структурно-денудацийні височини на герцидській складчастій основі з чорноземами потужними середньогумусними, розорані, з фрагментарною рослинністю південного лісостепу

Північностепові

2 пасові та купольно-останцеві височини та їх схили на герцидській основі з чорноземами звичайними середньогумусними, розорані, з фрагментарною рослинністю різотравно-типчаково-ковилових степів, рослинністю кам'янистих відслонень та байрачними лісами

3 пасово-долинні підняті рівнини на дрібних складках герцидської основі з чорноземами звичайними слабогумусними та дерновими грунтами щебенуватими, розорані, з фрагментарною рослинністю петрофітних степів та байрачними лісами

4 лесові пагорбисті та горбисто-пасові підняті рівнини на дрібних складках герцидської основі з чорноземами звичайними середньогумусними, розорані, з фрагментарною рослинністю різотравно-типчаково-ковилових степів та байрачними лісами

5 лесові слабогорбисті рівнини на осадкових тохлі герцидській основі з чорноземами звичайними середньо- та малогумусними, розорані, з фрагментарною рослинністю різотравно-типчаково-ковилових степів та крейдяних відслонень

6 лесові сильнорозчленовані височини та їх схили на платформенній основі з чорноземами звичайними середньогумусними, розорані, з фрагментарною рослинністю різотравно-типчаково-ковилових степів, байрачними лісами та середніми вододільними дібровами

7 лесові сильнорозчленовані та горбисті підняті рівнини на платформенній основі з чорноземами звичайними середньогумусними, розорані, з фрагментарною рослинністю різотравно-типчаково-ковилових степів та крейдяних відслонень

8 лесові сильнорозчленовані підняті рівнини на платформенній основі з чорноземами звичайними малогумусними, розорані, з фрагментарною рослинністю різотравно-типчаково-ковилових степів та крейдяних відслонень

9 лесові розчленовані рівнини на платформенній основі з чорноземами південними малогумусними, розорані, з фрагментарною рослинністю різотравно-типчаково-ковилових степів та крейдяних відслонень

10 лесові слабогорбисті рівнини на платформенній основі з чорноземами звичайними малогумусними та щебенуватими, розорані, з фрагментарною рослинністю різотравно-типчаково-ковилових степів та крейдяних відслонень


11 лесові слабохвилясті рівнини на неогеномі глинисто-карбонатних породах з чорноземами потужними звичайними та звичайними середньогумусними, розорані, з фрагментарною рослинністю ксерофітних різотравно-типчаково-ковилових степів

12 терасові лесові рівнини з чорноземами звичайними середньо- та малогумусними, розорані, під різотравно-типчаково-ковиловими степами та степовими чагарниками

13 терасові слабогорбисті підняті рівнини з дерново-підзолистими та дерновими підзолистими ґрунтами під основиною та осново-дубовими лісами і піщаними степами

14 терасові слабогорбисті підняті рівнини з дерновими піщанистими ґрунтами та алювіальними пісками під піщаними степами та дубово-ільмовими лісами

Ландшафти річкових долин та яружнобалкові мережі
15 заплавно-терасові поверхні річкових долин та великих балок з гідроморфними ґрунтами різного ступеню зволоженості та солоності під заплавними лісами, чагарниками та трав'янистими лугоstepною рослинністю



Рослинність Сватівського району доволі різноманітна. Різотравно-ковиловий степ представлено формаціями ковили української та пухнатолистої. Серед видів різотрав'я численні волошки, реп'яхи, фіалки, пирій, спориш, конюшина, кульбаба, дикий цикорій, ромашка.

До рідкісних та рослин, що потребують охорони належать різні види ковили, півонія вузьколиста, волошки та інші.

В районі зростають і лікарські трави. Це чебрець, мати – мачуха, тисячолістник, пижма, полин, чистотіл звичайний, шипшина собача, звіробій звичайний, глід колючий, безсмертник польовий

На схилах ростуть степові кущі-терни, багато видів шипшини, дереза.

У районі стоїть проблема зі знешкодженням карантинної рослини – амброзії, яка впливає на здоров'я населення.

2.6 Лісовий фонд

Площа району, яка вкрита лісом, становить 12,328 тис. га, з них заповідна площа – 1,260 тис. га (що становить 9,94 % від загальної площі лісового фонду) (за даними станом на 01.01.2012) .

За складом порід ліси складаються з кількох різних видів. Найбільш поширеними є дубово-в'язові ліси. Рідше зустрічаються тополеві, осикові, вербові ліси. Дубові ліси складаються з дубу звичайного, в'язу гладенького, липи серцелистої та лісових кущів: бузини чорної, терену, глоду, шипшини. У трав'янистому покриві переважають конвалія, чистотіл, кропива дводомна, пролісок та інші.

Соснові ліси представлені головним чином штучними насадженнями з дуже збідненим трав'янистим покривом.

Полезахисні смуги представлені такими породами, як акація біла, ясен зелений, зрідка дубом, клен ясенелистий, берест польовий.

Загальновідомо, що ліси є великим екологічним, економічним і соціальним стабілізаційним чинником. Один гектар лісу за рік може затримати до 60-80 т пилу і поглинути до 10 т токсичних газів. Лише за один день гектар лісу може поглинути 220 кг двоокису вуглецю і при цьому виділити до 200 кг кисню. Ліси - це і повноводні ріки з природним дренажем, і вологий клімат, і захист ґрунтового покриву. Зі спадом виробництва в районі значно зменшились не тільки обсяги викидів шкідливих речовин, але й їх концентрації.

2.7. Система управління побутовими відходами

Видалення відходів шляхом захоронення залишається основним призначенням спеціально відведених місць чи об'єктів. Не менш гострою, ніж у попередні роки, залишається проблема екологічно безпечного збирання, видалення твердих побутових відходів.

У зв'язку з тим, що не виконуються відповідним чином збирання, зберігання та переробка побутових відходів, стихійно виникають звалища, що забруднюють навколишнє середовище.

2.8. Радіаційний стан

Відповідно до постанови КМ України №106 від 23.07.1991 р. населенні пункти Сватівського району не входить у перелік територій, забруднених у результаті аварії на ЧАЕС. Дозиметричний паспорт населеного пункту не розроблявся, радіаційне обстеження населеного пункту не виконувалось. Виходу радону не зареєстровано. Система планувальних обмежень відсутня.

2.9. Природно-заповідний фонд

МАСШТАБ 1:1 000 000

ПРИРОДНО-ЗАПОВІДНИЙ ФОНД 17



Території та об'єкти ПЗФ місцевого значення

<i>Сватівський район</i>			
№	назва об'єкту	тип	площа, га
1	Новочервоненська	пам'ятка природи ботанічна	194,3459
2	Терни	заказник загальнозоологічний	730
3	Джерело "Містки"	пам'ятка природи гідрологічна	0,1
4	Верхній ставок	пам'ятка природи гідрологічна	5
5	Нижній ставок	пам'ятка природи гідрологічна	5
6	Куземівський яр	пам'ятка природи геологічна	5
7	Джерело "Попівське"	пам'ятка природи гідрологічна	0,1
8	Ковалівське джерело I	пам'ятка природи гідрологічна	0,1
9	Ковалівське джерело II	пам'ятка природи гідрологічна	0,1
10	Сватівський парк	парк пам'ятка садово- паркового мистецтва	16
11	Мілуватський лиман	заказник загальнозоологічний	111
12	Містківський	заказник загальнозоологічний	3880
13	Гончарівський	заказник ботанічний	389
14	Сватівський	заказник загальнозоологічний	3316
15	Нижньодуванське	заповідне урочище	30
16	Кармазинівська	пам'ятка природи ботанічна	48,36
17	Надія	пам'ятка природи ботанічна	118,56
18	Мілуватський водолій	парк пам'ятка садово- паркового мистецтва	17
19	Джерело "Козаче"	пам'ятка природи гідрологічна	0,4703
20	Плоский ліс	лісовий заказник	24,5398
21	Раздольнянські ставки	заказник ентомологічний	67,2
22	Самсонівська заводь	заказник ландшафтний	505,8888
23	Кисилівські оголення	пам'ятка природи геологічна	5
24	Лісова перлина	заказник загальнозоологічний	3174
25	Олександропільська	пам'ятка природи ботанічна	40
26	Велика долина	пам'ятка природи ботанічна	6
27	Лісова прохолода	гідрологічна пам'ятка природи	0,10
28	Кленовий ліс	заказник ботанічний	308,8937
	РАЗОМ	28	12997,7585

2.10. Території Смарагдової мережі

На території Сватівського району розташовані території Смарагдової мережі: UA0000226 Svativskyi, площею 2833,00 га; UA0000227 Nyzhnoduvanskyi площею 1 595,00 га; UA0000313 Aidar river valley площею 117 237,40 га. Межі територій Смарагдової мережі і їх стандартні форми даних розміщені на офіційному сайті Ради Європи: <http://emerald.eea.europa.eu/>

Смарагдова мережа України ([англ.](#) Emerald network) — українська частина [Смарагдової мережі Європи](#), розробляється з 2009 року. Мережа Емеральд (Смарагдова мережа, Emerald Network) – це мережа, що включає Території Особливого Природоохоронного Інтересу (Areas of Special Conservation Interest, ASCI, та «території (об'єкти) мережі Емеральд»).

Екологічні мережі складаються з трьох компонентів:

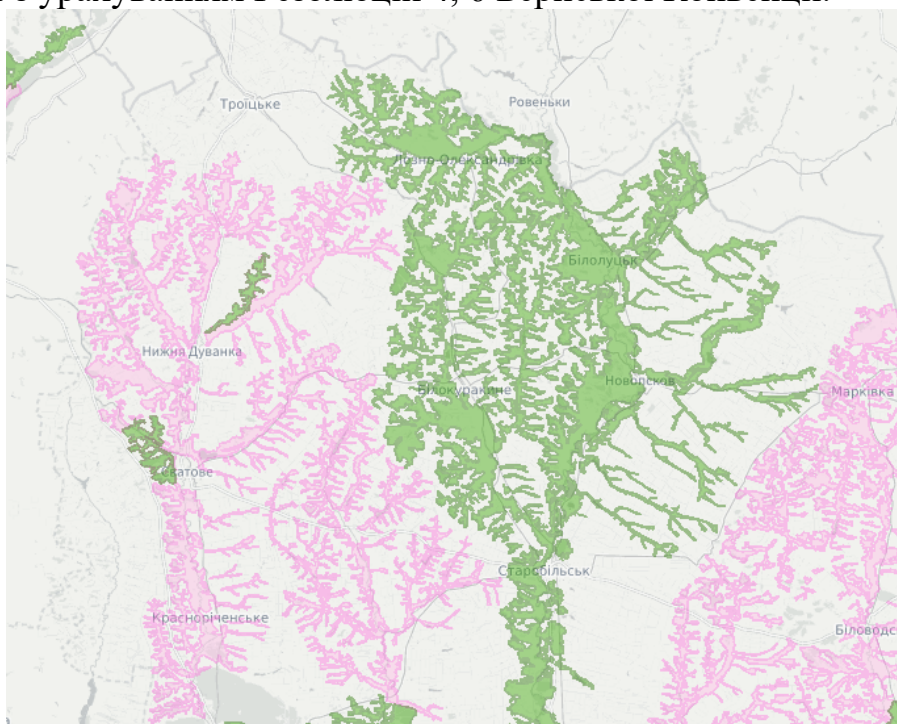
ключові території – це основне місце існування виду, часто це вже наявні природоохоронні об'єкти. Вони забезпечують умови для збереження важливих екосистем, середовищ існування і популяцій видів.

коридори – для взаємозв'язку між ключовими територіями.

буферні зони – для захисту екологічної мережі від несприятливих зовнішніх впливів.

В умовах російської агресії та необхідності повоєнного відновлення питання комплексного підходу для збереження всіх трьох компонентів є просто необхідним. По-перше, велика частина об'єктів Смарагдової мережі порушена військовими діями і потребує чітких планів управління, які сприяли б відновленню цих територій. По-друге, повоєнне відновлення потребуватиме великих ресурсів та значного зростання економіки. Щоб при цьому не нашкодити довкіллю та наступним поколінням, об'єкти Смарагдової мережі також встановлюють чіткі критерії для бізнесу та промисловості, щодо їх діяльності поряд з компонентами екологічної мережі.

З метою збереження території Смарагдової мережі, будь-які роботи з благоустрою в об'єктах мережі повинні проводитись відповідно до природоохоронного законодавства, Закону України «Про Червону Книгу України» та з урахуванням Резолюцій 4, 6 Бернської Конвенції.



2.11. Безпека життєдіяльності населення та його здоров'я.

Програма передбачає виконання заходів із запобігання виникненню надзвичайних ситуацій техногенного та природного, оперативного реагування на них та ліквідації наслідків надзвичайних ситуацій, зокрема пов'язаних з військовою агресією російської федерації проти України.

Щодо здоров'я населення, Програмою поставлена мета зі збереження та зміцнення здоров'я мешканців Сватівського району, підвищення ефективності заходів, спрямованих на профілактику захворювань, зниження рівнів захворюваності, інвалідності і смертності населення, підвищення якості та ефективності надання медичної допомоги, підвищення якості життя, забезпечення захисту прав громадян на охорону здоров'я.

Досягнення мети здійснюватиметься шляхом:

- відновлення(відбудова) зруйнованих та/або проведення реконструкції чи капітальних ремонтів приміщень лікувальних закладів з метою покращення умов перебування пацієнтів та роботи медичного персоналу;
- придбання медичного обладнання та інструментарію, забезпечення санітарним автотранспортом для підвищення якості надання медичних послуг;
- запровадження нових високотехнологічних медичних послуг;
- вжиття комплексних заходів, направлених на забезпечення населення якісними медичними послугами, зокрема на профілактику інвалідизації населення, створення реабілітаційних відділень з відповідним їх оснащенням;
- проведення заходів (лекції, круглі столи, зустрічі) та поширення інформації (через ЗМІ) щодо активної пропаганди здорового способу життя як основного чинника збереження та покращення здоров'я;
- медичне забезпечення пільгових категорії населення.

2.12 Об'єкти культурної спадщини.

Програмою передбачено виконання завдання з виготовлення облікових карток та паспортів на об'єкти історії та проведення інвентаризації та виготовлення облікової документації на пам'ятки культури та архітектури населених пунктів району за єдиною встановленою формою.

2.13. Матеріальні активи.

Програма не передбачає заходів, які б мали суттєвий вплив на склад та якість матеріальних об'єктів громад району.

З метою відновлення дорожнього покриття та забезпечення безпеки дорожнього руху заплановано здійснення капітальних та поточних ремонтів вулично-дорожньої мережі та тротуарів населених пунктів району, в т. ч. на території старостинських округів громад за рахунок коштів громад, субвенцій з бюджетів всіх рівнів та інших не заборонених законодавством коштів.

3. Характеристика стану довкілля, умов життєдіяльності населення та стану його здоров'я на територіях, які ймовірно зазнають впливу

SWOT-аналіз екологічної ситуації в районі

Сильні сторони	Слабкі сторони
<ul style="list-style-type: none"> ❖ Активна позиція влади щодо розвитку громад району; ❖ наявність об'єктів та територій природно-заповідного фонду; ❖ наявність лісових насаджень; об'єктів водного господарства ❖ відсутність в районі великих промислових підприємств, як джерел сильного забруднення; ❖ присутність міжнародних та гуманітарних місій в регіоні. 	<ul style="list-style-type: none"> ❖ Продовження окупації району та ведення активних бойових дій на звільнених територіях ❖ Засмічення території внаслідок бойових дій <ul style="list-style-type: none"> ❖ Застарілість обладнання на очисних спорудах м. Сватове; ❖ відсутність системи роздільного збору та переробки твердих побутових відходів; ❖ ресурс полігонів ТПВ майже вичерпано; <ul style="list-style-type: none"> ❖ значний знос основних засобів підприємств житлово-комунального господарства; ❖ зношеність значної частини дорожньо-транспортної інфраструктури; ❖ погіршення стану водних об'єктів
Можливості	Загрози
<ul style="list-style-type: none"> ❖ Залучення коштів державного та обласного бюджетів; ❖ співпраця з міжнародними фінансовими організаціями в частині залучення грантів або пільгових кредитів на проекти 	<ul style="list-style-type: none"> ❖ Низький рівень екологічної свідомості та відповідальності з боку населення та суб'єктів господарювання; <ul style="list-style-type: none"> ❖ зростання рівня забруднення навколишнього середовища; ❖ відсутність налагодженої системи збору та вивезення небезпечних відходів в складі побутових відходів; <ul style="list-style-type: none"> ❖ обмеженість спроможності бюджетів громад району для реалізації екологічних програм і проектів.

Територія Сватівського району розташована поза межами зон суттєвих екологічних впливів на навколишнє середовище і знаходиться у відносно сприятливих екологічних умовах.

Небезпечних природних і техногенних процесів, які на період проектного етапу могли б скласти небезпеку для населення на території району не виявлено.

Стан навколишнього середовища визначає її господарський профіль. Локальними джерелами впливів є сільськогосподарські та виробничі підприємства та регіональні автошляхи що проходить в межах населених пунктів м. Сватове, сел. Білокуракине, сел. Троїцьке.

Актуальним є стан атмосферного повітря, водного басейну, в тому числі питних вод, земель та знешкодження відходів.

Атмосферне повітря

За метеорологічними умовами район відноситься до територій з середнім потенціалом забруднення атмосферного повітря та несприятливими умовами розсіювання промислових викидів (Районування України за потенціалом забруднення).

Головним забруднювачем повітряного басейну виступає транзитний автотранспорт.

Транзитний транспорт, який рухається по дорозі спричиняє шум, погіршує екологічний стан та навантажує магістральну мережу. Серед забруднюючими речовин варто виділити окисли вуглецю, окисли азоту, легкі органічні сполуки, пил. Збільшення викидів забруднюючих речовин перш за все зумовлено збільшенням автотранспорту, погіршенням технічного стану автомобільного парку, незадовільною якістю палива, відставанням темпів розвитку вулично-шляхової мережі, труднощами щодо контролю великої кількості автотранспорту як джерела забруднення атмосфери (приватний транспорт, транзит).

Заходи Програми враховують проблему забруднення повітря. Система організації дорожнього руху та капітальні ремонти автомобільних доріг спрямовані на її вирішення. При цьому фактор забруднення повітря знаходиться в постійно динамічному стані і залежить від багатьох складових.

Водні ресурси

Основним джерелом забруднення водних об'єктів на території району є поверхневий стік, який формується на території приватного сектору та виробничих об'єктів.

Забруднення поверхневих вод в першу чергу відбувається за рахунок обсягів скидів зливових вод, як організованих, так і по рельєфу місцевості. Все поверхнєве забруднення зливається у водотоки за рахунок незадовільного стану утримання територій прибережних захисних смуг, а також в прилеглих місцях будинків садибної забудови. Прибережні захисні смуги на значних проміжках не визначені в натурі і використовуються для влаштування помийниць, гноярок, вбиралень, які є джерелами забруднення.

Програмою передбачається ряд заходів, направлених на оздоровлення водойм, а саме капітальний ремонт мереж централізованого водопостачання та водовідведення, будівництво сучасної системи очисних споруд.

На даний період в межах району відсутня організована система рекреаційного використання поверхневих водойм. Планом заходів програми передбачається організація зон відпочинку, впорядкування, та загальне санітарне оздоровлення поверхневих водойм.

Рослинність, ґрунти , управління побутовими відходами

Спеціальних робіт по геохімічній зйомці ґрунтів в районі не виконувалось.

Регулярного спостереження за санітарним станом ґрунтів не проводиться.

Земельні ресурси зазнають негативного впливу від накопичень побутових відходів, значна частина яких могла б знайти застосування як вторинна сировина.

На території Сватівського району діє 1 полігон для збору твердих побутових відходів (далі ТПВ), який побудовано у 1994 році. Він розташований в балці у 1,35 км північно-західної окраїни м. Сватове та у 3,5 км північно-східної розвилки автодоріг Куп'янськ – Кременна - Борова. Середня глибина

накопичення відходів складає 4 метри. Дно полігону має глиняну основу. Збором ТПВ охоплено всю територію м. Сватове, площею 2394,6 га.

Законність створення полігону ТПВ в м. Сватове підтверджує Державний акт на право постійного користування земельною ділянкою, серія ЯЯ № 165324 від 30 січня 2006 року. Проектний об'єм розміщення ТПВ на полігоні складає 238900 м³. Площа полігону ТПВ складає 2,3552 га. Строк експлуатації - 15 років.

Від початку експлуатації на полігоні станом на 01.01.2017 накопичено 443378,83 м³ змішаних твердих побутових відходів, що свідчить про майже 100 % наповненість.

Побутові відходи у багатьох селах району складуються у природних рельєфних утвореннях - балках, ярах, долинах річок. Це становить екологічну небезпеку, оскільки стічні води, насичені забруднюючими речовинами, потрапляють у водні об'єкти.

Існуюча структура системи санітарного очищення населених пунктів недосконала, її фрагментарність, роз'єднаність та різноманітність за відсутності взаємодії з органами державної санітарно-епідеміологічної служби та охорони навколишнього природного середовища не забезпечує достатнього контролю за санітарним станом територій, а також збиранням, вивезенням, знешкодженням та захороненням побутових відходів.

Серйозною залишається проблема щодо санітарної очистки, яка потребує негайного вирішення.

Для вирішення питань з управління побутовими відходами в громадах району слід продовжити роботу щодо роздільного збирання відходів шляхом встановлення окремих контейнерів, зокрема, для скла, пластмаси, паперу, металевих банок, що сприятиме скороченню навантаження на існуюче звалище завдяки вилученню за призначенням вторинних матеріалів із подальшим їх переробленням за відповідними технологіями на спеціалізованих підприємствах.

Крім роздільного збирання побутових відходів, проблему сортування та переробки відходів заплановано вирішити шляхом будівництва сміттєпереробного заводу, що дозволить у майбутньому зменшити негативні прояви забруднення ґрунтів.

Діючі кладовища також є потенційним джерелом забруднення ґрунтів. Санітарно-захисна зона від території кладовища до житлових і громадських будівель повинна бути не меншою 300 м. При цьому мають виконуватись вимоги ДСанПіН 2.2.2.028-99 «Гігієнічні вимоги щодо облаштування і утримання кладовищ в населених пунктах України». Всі території поховань потребують благоустрою та інженерного захисту водоносних горизонтів і поверхневого стоку від забруднення токсичними речовинами.

Забруднені ґрунти є вторинним джерелом забруднення підземних та поверхневих вод, а також атмосферного повітря через незадовільний стан покриття вулиць.

Акустичний режим. Електромагнітний фон.

Основним джерелом шуму є вулична мережа з інтенсивним рухом автотранспорту. В межах громад району відсутні паспортизовані джерела електромагнітного випромінювання.

По території проходять повітряні лінії електропередачі напругою 10 і 15 кВ, які регламентуються охоронними зонами 10 і 15 м відповідно.

Радіаційний стан

Відповідно до постанови КМ України №106 від 23.07.1991 р. населенні пункти Сватівського району не входять у перелік територій, забруднених у результаті аварії на ЧАЕС. Дозиметричний паспорт громади не розроблявся, радіаційне обстеження населених пунктів не виконувалось. Виходу радону не зареєстровано. Система планувальних обмежень відсутня. У межах населених пунктів громад техногенні джерела радіаційного забруднення відсутні.

Відповідно обмеження щодо радіаційних показників середовища відсутні. Виконання завдань Програми проаналізовано щодо характеру їхнього впливу на стан навколишнього середовища у розрізі окремих складових і компонентів довкілля - людина і її здоров'я, біорізноманіття і природно-заповідний фонд, ґрунти; поверхневі та підземні води, клімат, культурна спадщина.

Характер впливу виконання завдань Програми на стан навколишнього середовища наведено в Таблиці2

Оцінка представлена у трьох категоріях: негативний вплив (-) нейтрально (0) позитивний (+)

Характер впливу виконання завдань Програми на стан навколишнього середовища

Таблиця2

Завдання	Компоненти, що зазнають впливу					
	Людина і здоров'я	Біорізноманіття та ПЗФ	Ґрунти	Поверхневі та підземні води	Клімат і атмосферне повітря	Культурна спадщина
<i>Стратегічна ціль 1.</i> Створення безпечових умов для розвитку соціального капіталу територіальних громад району.	+	0	0	+	0	+
<i>Стратегічна ціль 2.</i> Забезпечення належних умов для проживання громадян та стабільної діяльності житлово-комунального господарства територіальних громад району.	+	+	+	+	0	+
<i>Стратегічна</i>	+	+	+	+	0	+

<p><i>ціль 3.</i> Створення сприятливих умов для відновлення та стабільного функціонування бізнесу в територіальних громадах району.</p>						
--	--	--	--	--	--	--

4. Екологічні проблеми, у тому числі ризики впливу на здоров'я населення, які стосуються документа державного планування, зокрема щодо території з природоохоронним статусом

Завдання Програми не несуть прямої шкоди територіям з природоохоронним статусом.

Основні завдання Програми передбачають розвиток житлово-комунального господарства та транспортної інфраструктури; екологічне оздоровлення; енергозбереження; розвиток гуманітарної та соціальної сфер.

Тимчасові негативні наслідки для природоохоронних територій можуть бути під час ведення будівельних робіт. Прийняття рішення щодо будівництва, яке матиме вплив на природоохоронні території, та оцінка таких ризиків, буде відбуватися з дотриманням вимог чинного законодавства за встановленими процедурами, враховуючи необхідність проходження процедур стратегічної екологічної оцінки згідно із законами України «Про стратегічну екологічну оцінку», «Про оцінку впливу на довкілля», а також Законом України «Про природно-заповідний фонд».

Для територій природно-заповідних територій (далі ПЗФ) питання впливу на заповідні території регулюється в тому числі Законом України «Про Природно-заповідний фонд», де визначається, що на землях ПЗФ та іншого природоохоронного або історико-культурного призначення забороняється будь-яка діяльність, яка негативно впливає або може негативно впливати на стан природних та історико-культурних комплексів та об'єктів або перешкоджає їх використанню за цільовим призначенням. До того ж навколо об'єктів ПЗФ, можуть встановлюватися охоронні зони, в межах яких не допускається будівництво промислових та інших об'єктів, мисливство, розвиток господарської діяльності, яка може призвести до негативного впливу на території та об'єкти природно-заповідного фонду. Оцінка такого впливу здійснюється на основі екологічної експертизи, що проводиться в порядку, встановленому законодавством України.

Регулювання питань впливу на водні об'єкти визначаються, в тому числі Водним Кодексом України, де регулюються питання використання водних об'єктів, їх прибережно-захисних смуг та водоохоронних зон.

Питання використання та впливу на ліси регулюється в тому числі Лісовим Кодексом. Відповідно до Закону України «Про оцінку впливу на довкілля» здійснення оцінки впливу на довкілля є обов'язковою, в тому числі для об'єктів, віднесених до першої та другої категорій видів планованої діяльності та об'єктів, які можуть мати значний вплив на довкілля й підлягають оцінці впливу на

довкілля, а також для діяльності, яка впливатиме на ПЗФ. Зокрема, в першу групу входять усі суцільні й поступові рубки головного користування й суцільні санітарні рубки на площі понад 1 га; усі суцільні санітарні рубки на територіях та об'єктах природно-заповідного фонду. До другої групи входить сільське господарство, лісівництво й водне господарство; сільськогосподарське й лісогосподарське освоєння, рекультивація й меліорація земель (управління водними ресурсами для введення сільського господарства, в тому числі з зрошуванням і меліорацією) на територіях та об'єктах ПЗФ або в їх охоронних зонах на площі 5 га і більше, насадження лісу (крім лісовідновлювальних робіт) на площі понад 20 га або на територіях та об'єктах ПЗФ або в їх охоронних зонах на площі 5 га і більше; інтенсивна аквакультура на територіях та об'єктах ПЗФ або в їх охоронних зонах.

Основні екологічні проблеми Сватівського району

- забруднення об'єктів ПЗФ, ґрунтів, водних об'єктів, тощо внаслідок активних бойових та мінної діяльності дій залишками боєприпасів, пошкодженої армійської техніки та мін;
- забруднення водних об'єктів скидами підприємств житлово-комунального господарства, поверхневого стоку населених пунктів;
- застарілий стан основних фондів житлового господарства: водопровідно-каналізаційних, електричних мереж, ліфтового господарства;
- потреба в проведенні термомодернізації будівель закладів освіти, охорони здоров'я й культури з метою зниження обсягу палива, що споживається, та як наслідок, зменшення кількості викидів забруднюючих речовин в атмосферне повітря;
- забруднення атмосферного повітря викидами автотранспорту;
- порушення гідрологічного режиму малих річок, що проходять по території громади;
- замулення й засмічення водних об'єктів;
- застарілість обладнання очисних споруд;
- неефективне управління в системі управління побутовими відходами, зокрема: наявність стихійних сміттєзвалищ; недостатня кількість сучасної інфраструктури в системі побутових відходів; відсутність системи роздільного збору сміття;
- низький рівень екологічної обізнаності, недостатня активність та самоорганізація суспільства з питань охорони довкілля.

Такий аналіз є достатньо узагальненим та потребує уточнень вже на етапах реалізації конкретних рішень з урахуванням їх просторової прив'язки до території, віддаленості по відношенню до природоохоронних територій, умов реалізації та інших характеристик.

5. Зобов'язання у сфері охорони довкілля, у тому числі пов'язані із запобіганням негативному впливу на здоров'я населення, встановлені на міжнародному, державному та інших рівнях, що стосуються документа державного планування, а також шляхи врахування таких зобов'язань під час підготовки Програми

5.1. Основні міжнародні та державні зобов'язання

Основними міжнародними зобов'язаннями щодо СЕО є Протокол про стратегічну екологічну оцінку (Протокол про СЕО) до Конвенції про оцінку впливу на навколишнє середовище у транскордонному контексті (Конвенція Еспо), ратифікований Верховною Радою України (№ 562-VIII від 01.07.2015), та Директива 2001/42/ЄС про оцінку впливу окремих планів і програм на навколишнє середовище, імплементація якої передбачена Угодою про асоціацію між Україною та ЄС, а також Конвенція ООН з біологічного різноманіття, Рамкова конвенція про зміну клімату, Паризька кліматична угода.

Згідно ст. 28 Закону України «Про основи містобудування», якщо міжнародним договором України, згода на обов'язковість якого надана Верховною Радою України, встановлено інші правила, ніж ті, що містяться в законодавстві України про містобудування, то застосовуються правила міжнародного договору.

Основними законодавчими і нормативно-правовими актами, норми і вимоги яких мають бути враховані та дотримані під час планованої діяльності, є такі:

Водний кодекс України;

Лісовий кодекс України;

Земельний кодекс України;

Закони України: «Про природно-заповідний фонд»; «Про охорону культурної спадщини»; «Про охорону археологічної спадщини»; «Про охорону атмосферного повітря»; «Про управління відходами»; «Про надра»; «Про питну воду та питне водопостачання»; «Про забезпечення санітарного та епідеміологічного благополуччя населення»; «Про екологічний аудит»; «Про рослинний світ»; «Про тваринний світ»; «Про Основні засади (стратегію) державної екологічної політики України на період до 2030 року»; «Про охорону навколишнього природного середовища»; «Про регулювання містобудівної діяльності»; «Про основи містобудування»;

Конвенція про охорону дикої флори та фауни і природних середовищ існування в Європі (Закон України № 436/96-ВР (436/96-ВР) від 29.10.96;

Національний план дій управління відходами до 2030 року, затверджений розпорядженням Кабінету Міністрів України від 20.02. 2019 № 117-р;

Державна стратегія регіонального розвитку на 2021-2027 роки, затверджена постановою Кабінету Міністрів України від 05 серпня 2020 р. №695;

Цілі сталого розвитку: Україна-2030 (Ціль 13. «Пом'якшення наслідків зміни клімату»);

Постанова Кабінету Міністрів України від 16 грудня 2020 року №1272 «Про затвердження Порядку здійснення моніторингу наслідків виконання документа державного планування для довкілля, у тому числі для здоров'я населення»;

Розпорядження Кабінету Міністрів України від:
07.12.2016 р. № 932-р «Про схвалення Концепції реалізації державної політики у сфері зміни клімату на період до 2030 року»;
06.12.2017 р. № 878-р «Про затвердження плану заходів щодо виконання концепції реалізації державної політики у сфері зміни клімату на період до 2030 року»;
наказ Міністерства захисту довкілля та природних ресурсів України від 28 жовтня 2020 року № 213 «Про затвердження Критеріїв визначення наслідків для довкілля, у тому числі для здоров'я населення»;
ДБН Б.1.1 -13:2012 «Склад та зміст містобудівної документації на державному та регіональному рівнях»;
ДСТУ-Н Б Б.1.1-10:2010 «Настанова з виконання розділів «Охорона навколишнього природного середовища» у складі містобудівної документації»;
Державні санітарні правила планування та забудови населених пунктів (зі змінами);
ДСанПіН 2.2.4-171-10 «Гігієнічні вимоги до води питної, призначеної для споживання людиною».

Відповідно до нормативно-правової бази України проєкт Програми відповідає ряду зобов'язань:

- пріоритетність вимог екологічної безпеки, обов'язковість додержання екологічних стандартів, нормативів і лімітів використання природних ресурсів;
- виконання заходів, що гарантують екологічну безпеку середовища для життя і здоров'я людей, а також запобіжний характер заходів щодо охорони довкілля;
- використання отриманих висновків моніторингу й комплексу охоронних заходів для виконання можливостей факторів позитивного впливу на охорону довкілля;
- формування динамічного урівноваженого стану довкілля, що забезпечуватиме екологічне, санітарно-безпечне середовище для життєдіяльності населення.

Ураховуючи результати аналізу можна зробити висновок, що проєкт Програми, відповідає цілям екологічної політики, встановленим на національному рівні, враховує їх і пропонує комплекс заходів, які спрямовані на їх виконання.

5.2. Процедура ОВД

Цілі Програми реалізуються через конкретні заходи і проєкти.

Серед цих заходів і проєктів можуть бути і такі проєкти, які, відповідно до Закону України «Про оцінку впливу на довкілля», підлягатимуть оцінці впливу на довкілля до прийняття рішення про провадження планованої діяльності. Для таких проєктів має бути здійснена процедура оцінки впливу на довкілля.

5.3. Інформація про оприлюднення Заяви про визначення обсягу стратегічної екологічної оцінки

Згідно вимог ст. 9, 10, ч.4 ст.12 Закону України «Про стратегічну екологічну

оцінку» Сватівською районною державною адміністрацією було оприлюднено Заяву про визначення обсягу стратегічної екологічної оцінки (СЕО) проєкту Програми, з метою одержання та врахування зауважень і пропозицій громадськості на офіційному сайті Сватівської РДА - https://svt.loga.gov.ua/content/ogoloshennya_2 у розділі «Економіка» - «Оголошення».

Зауваження та пропозиції отримані від департаменту комунальної власності, земельних, майнових відносин, екології та природних ресурсів та департаменту охорони здоров'я Луганської облдержадміністрації враховані в цьому Звіті.

5.4 Інформація про обговорення Звіту про стратегічну екологічну оцінку Програми буде висвітлена за результатами його обговорення.

6. Опис наслідків для довкілля, у тому числі для здоров'я населення, у тому числі вторинних, кумулятивних, синергічних, коротко-, середньо та довгострокових, постійних і тимчасових, позитивних і негативних наслідків

6.1. Атмосферне повітря

Програма не передбачає проєктів із створення нових підприємств, із значними обсягами шкідливих викидів у атмосферне повітря.

Завдання Програми щодо впровадження інвестиційно-інноваційних проєктів, енергоефективних і ресурсозберігаючих технологій, маловідходних, безвідходних та екологічно безпечних технологічних процесів; розвитку і впровадженню інновацій у виробництво навпаки матимуть позитивний вплив на атмосферне повітря, оскільки в процесі їх виконання будуть застосовані сучасні енергозберігаючі і очисні технології тощо.

Завдання Програми щодо впровадження проєктів із будівництва, капітального ремонту, реконструкції автомобільних доріг, тротуарів, будівель і споруд не промислового призначення, в процесі їх реалізації матимуть тимчасовий вплив на якість атмосферного повітря, але він буде короткостроковим.

Серед іншого тимчасовий негативний вплив на повітря під час будівельних робіт можливо через викиди:

- пилу внаслідок дій із сипучими матеріалами (земляні роботи, навантаження тощо);
- викиди пилу з поверхонь, на яких рухається обладнання, необхідне для будівництва;
- викиди продуктів спалювання викопного палива з двигунів машин, транспортних засобів, що використовуються для перевезення працівників, транспортування матеріалів та інших двигунів, що працюють на викопному паливі (наприклад, дизельні генератори).

Зазначений вплив припиниться як тільки будуть завершені будівельні роботи.

Позитивний вплив на якість атмосферного повітря в перспективі матимуть: подальший розвиток територій загального користування та зон відпочинку, збереження та розвиток зелених зон для підтримки екологічного балансу, озеленення територій та догляд за зеленими насадженнями (які в подальшому призведуть до підвищення якості повітря за рахунок зменшення пилу, шумового забруднення); покращення технічного стану автомобільних доріг.

6.2. Клімат

Загалом, загальний вплив завдань Програми на клімат є позитивним. Виконання основних завдань, визначених у розділі 2. «Мета, завдання та заходи соціально-економічного та культурного розвитку у 2022-2023 роках», зокрема в частині впровадження новітніх енергоефективних технологій в житлово-комунальному господарстві міста, в об'єктах соціальної інфраструктури, житлових будинках, інших закладах, сприятиме зменшенню викидів тепла і шкідливих речовин у повітря (зокрема CO₂).

Позитивний вплив на стан клімату матиме також впровадження заходів з покращення стану автомобільних доріг, підвищення рівня озеленення території міста.

Негативний вплив матиме тимчасовий характер за рахунок збільшення локальних викидів, наприклад, під час будівельних робіт.

6.3. Земельні та водні ресурси

Негативними наслідками впливу виконання деяких завдань Програми на земельні ресурси може бути вилучення земель під будівництво нових інженерних мереж, будівель і споруд.

З іншої сторони, такі заходи компенсуються за рахунок їх позитивного впливу на навколишнє середовище в результаті планованої діяльності.

Потенційними джерелами впливу на ґрунти під час проведення будівельно-демонтажних робіт є підвищення вологості ґрунтів за рахунок асфальтування території; порушення природного стоку поверхневих вод за рахунок планування території, траншейної прокладки різних комунікаційних мереж тощо; випадкові проливи паливно-мастильних матеріалів.

Для запобігання даного явища вживатимуться заходи щодо відновлення об'єктів благоустрою території з відновленням твердого та рослинного покриву, будівництво очисних споруд і капітальний ремонт мереж водовідведення.

6.4. Створення системи управління побутовими відходами

Під час проведення будівельних робіт основним негативним наслідком для довкілля є утворення будівельних відходів.

Основними відходами, що створюватимуться під час будівельних робіт, будуть рештки старої цегли, бетону, деревини тощо. Фактичний обсяг таких відходів буде встановлено під час проектування відповідних об'єктів. Крім цього, можливе утворення токсичних відходів ремонтних робіт - лакофарбових матеріалів, заповнювачів, тощо.

Передача забруднення в навколишнє середовище можлива із дощовими водами, коли внаслідок неналежного поводження з побутовим сміттям, воно змиватиметься на прилеглі території. Для попередження такої загрози під час виконання будівельних робіт необхідно уникнути складування будівельного сміття на проектній ділянці, дотримуватися діючих вимог законодавства тощо.

Проблема збирання, накопичення, переробки, утилізації, видалення, знешкодження та захоронення твердих побутових відходів є однією з найбільш болючих та гострих. Сміття накопичується всюди. Зростають обсяги відходів, поширюються площі несанкціонованих звалищ.

Відсутність дієвого контролю призводить до масового утворення несанкціонованих звалищ та численних порушень законодавства під час поводження з небезпечними відходами.

За відсутності роздільного збирання побутових відходів практично не розв'язується проблема управління з небезпечними відходами, які містяться у складі побутових відходів. Для цього вирішено провести роботу щодо облаштування майданчиків для роздільного збору сміття та оновити парк спецтехніки та контейнерного господарства.

6.5. Біорізноманіття

Програмою передбачається завдання щодо збереження та розвиток зелених зон для підтримки екологічного балансу, подальше впорядкування та розвиток зелених насаджень, подальший розвиток територій загального користування та

зон відпочинку тощо.

Програма не передбачає реалізацію заходів, які прямо можуть негативно вплинути на флору і фауну громади. На подальших етапах реалізації, визначених Програмою завдань, передбачається уточнення таких впливів.

6.6. Природоохоронні території

У Програмі не передбачені заходи, які можуть призвести до негативного впливу на існуючі об'єкти природно-заповідного фонду (ПЗФ).

На подальших етапах реалізації, визначених Програмою завдань, передбачається уточнення таких впливів.

6.7. Здоров'я населення

Реалізація Програми ймовірно має призвести до покращення життя та стану здоров'я населення.

Впровадження деяких заходів ймовірно матиме непрямий позитивний вплив на здоров'я населення, зокрема: удосконалення матеріально-технічної бази охорони здоров'я відповідно до світових стандартів; створення системи своєчасної діагностики та раннього виявлення захворювань; підтримка та розвиток різноманітних навчально-тренувальних, фізкультурно-спортивних заходів; проведення роботи з гігієнічного виховання населення з використанням засобів телебачення, радіо, літератури, які сприяють формуванню ідеології здорового способу життя, у тому числі фізичного і психічного.

6.8. Оцінка ймовірного впливу заходів Програми на довкілля відповідно до контрольного переліку

Оцінка ймовірного впливу заходів Програми на довкілля відповідно до контрольного переліку наведено в Таблиці 3

Таблиця 3

№ з/п	Чи може реалізація заходів Програми спричинити	Негативний вплив			Пом'якшення стану
		так	ймовірно	ні	
Повітря					
1	Збільшення викидів забруднюючих речовин від стаціонарних джерел?			•	
2	Збільшення викидів забруднюючих речовин від пересувних джерел?			•	+
3	Погіршення якості атмосферного повітря?			•	+
4	Появу джерел неприємних запахів?			•	
5	Зміни повітряних потоків, вологості, температури або ж будь-які локальні чи регіональні зміни клімату?			•	
Водні ресурси					
6	Збільшення обсягів скидів у поверхневі води?			•	

7	Будь-які зміни якості поверхневих вод (зокрема таких показників, як температура, розчинений кисень, прозорість, але не обмежуючись ними)?			•	
8	Замуленість річок			•	
9	Збільшення навантаження на каналізаційні системи та погіршення якості очистки стічних вод?			•	+
10	Появу загроз для людей і матеріальних об'єктів, пов'язаних з водою (зокрема таких, як паводки або підтоплення)?			•	+
11	Порушення гідрологічного та гідрохімічного режиму малих річок регіону?			•	
12	Зміни напряму або швидкості потоків підземних вод?			•	
13	Зміни обсягів підземних вод (шляхом відбору чи скидів або ж шляхом порушення водоносних горизонтів)?			•	
14	Забруднення підземних водоносних горизонтів?			•	
Управління побутовими відходами					
15	Збільшення кількості утворюваних твердих побутових відходів?			•	+
16	Збільшення кількості утворюваних чи накопичених промислових відходів IV класу небезпеки?			•	
17	Збільшення кількості відходів I-III класу небезпеки?			•	
18	Утворення або накопичення радіоактивних відходів?			•	
Земельні ресурси					
19	Порушення, переміщення, ущільнення ґрунтового шару?			•	
20	Будь-яке посилення вітрової або водної ерозії ґрунтів?			•	
21	Зміни в топографії або в характеристиках рельєфу?			•	
22	Появу таких загроз, як землетруси, зсуви, селеві потоки, провали землі та інші подібні загрози через нестабільність літогенної основи або зміни геологічної структури?			•	
23	Суттєві зміни в структурі земельного фонду, чинній або планованій практиці використання земель?			•	
Біорізноманіття та рекреаційні зони					
24	Негативний вплив на об'єкти природно-заповідного фонду (зменшення площ, початок небезпечної діяльності у безпосередній близькості або на їх території тощо)?			•	+
25	Зміни у кількості видів рослин або тварин, їхній чисельності або територіальному представництві?			•	+
26	Збільшення площ зернових культур або сільськогосподарських угідь в цілому?	•			
27	Порушення або деградацію середовищ існування диких видів тварин?			•	+
28	Будь-який вплив на кількість і якість наявних рекреаційних можливостей?			•	+

29	Будь-який вплив на наявні об'єкти історико-культурної спадщини?			•	
30	Інші негативні впливи на естетичні показники об'єктів довкілля (перепони для публічного огляду мальовничих краєвидів, появу естетично неприйнятних місць, руйнування пам'ятників природи тощо)?			•	+
Населення та інфраструктура					
31	Зміни в локалізації, розміщенні, щільності та зростанні кількості населення будь-якої території?			•	+
32	Вплив на нинішній стан забезпечення житлом або виникнення нових потреб у житлі?			•	+
33	Суттєвий вплив на нинішню транспортну систему, зміни в структурі транспортних потоків?		•		
34	Потреби в нових або суттєвий вплив на наявні комунальні послуги?			•	+
35	Появу будь-яких реальних або потенційних загроз для здоров'я людей?			•	
Екологічне управління та моніторинг					
36	Послаблення правових і економічних механізмів контролю в галузі екологічної безпеки?			•	
37	Погіршення екологічного моніторингу?			•	
38	Усунення наявних механізмів впливу органів місцевого самоврядування на процеси техногенного навантаження?			•	
39	Стимулювання розвитку екологічно небезпечних галузей виробництва?			•	
Інше					
40	Підвищення рівня використання будь-якого виду природних ресурсів?			•	
41	Суттєве вилучення будь-якого невідновного ресурсу?			•	
42	Збільшення споживання значних обсягів палива або енергії?			•	+
43	Суттєве порушення якості природного середовища?			•	+
44	Появу можливостей досягнення короткотермінових цілей, які ускладнюватимуть досягнення довготривалих цілей у майбутньому?			•	
45	Такі впливи на довкілля або здоров'я людей, які самі по собі будуть незначними, але у сукупності викличуть значний негативний екологічний ефект, що матиме значний негативний прямий або опосередкований вплив на добробут людей?			•	

На основі оцінок, представлених у таблиці можна зробити такі висновки щодо ймовірних наслідків для довкілля від реалізації Програми:

атмосферне повітря - позитивний вплив, а саме: зменшення викидів забруднюючих речовин в атмосферне повітря пересувними джерелами внаслідок

виконання заходів Програми;

водні ресурси - позитивні наслідки а саме: зменшення надходження забруднюючих речовин у водні ресурси внаслідок виконання заходів Програми;

управління відходами - позитивні наслідки за рахунок ліквідації несанкціонованих звалищ ТПВ, придбання контейнерів для збору побутових відходів, обладнання контейнерних майданчиків, впровадження сортування та переробки відходів;

земельні ресурси - наслідки відсутні;

біорізноманіття - наслідки позитивні: покращення існуючого стану озеленення територій парків та скверів в межах населених пунктів, забезпечення стійкості природних територій і об'єктів природно-заповідного фонду (на території Сватівського району об'єкти природно-заповідного фонду представлені місцевого значення);

населення та інфраструктура - наслідки позитивні: поліпшення санітарно-епідеміологічної та санітарно-епізоотичної ситуації на території громади, негативний вплив на стан здоров'я або захворюваність населення не очікується.

При впровадженні заходів Плану, в порівнянні із існуючим станом, очікується позитивний вплив на навколишнє природне середовище, в тому числі на здоров'я населення.

7. Заходи, що передбачається вжити для запобігання, зменшення та пом'якшення негативних наслідків виконання Програми

Заходи для запобігання, зменшення та пом'якшення негативних наслідків виконання Програми ґрунтуються на впливах, оцінених у попередньому розділі звіту.

Однак, такі заходи - це загальні рекомендації щодо усунення негативних наслідків, тоді як детальні заходи повинні розглядатися в кожному конкретному випадку під час реалізації шляхів досягнення визначених пріоритетів, а також в процесі надання екологічних дозволів.

Заходи щодо запобігання, зменшення та пом'якшення негативних наслідків виконання Програми

Сфера довкілля	Заходи щодо зменшення негативних наслідків
Атмосферне повітря	<ul style="list-style-type: none"> ❖ заходи з озеленення району; ❖ покращення технічного стану автомобільних доріг; ❖ дотримання діючих норм законодавства під час проведення будівельних робіт; ❖ проведення інформаційної кампанії серед населення щодо неприпустимості спалювання сухої трави, побутового й промислового сміття.
Водні ресурси	<ul style="list-style-type: none"> ❖ реконструкція каналізаційних очисних споруд в місті Сватове сел. Троїцьке, сел. Білокуракине; ❖ капітальний ремонт водовідвідних мереж в громадах району; ❖ забезпечення дотримання вимог чинного законодавства при реконструкції головних споруд та мереж комунальних систем; ❖ дотримання у межах зон санітарної охорони об'єктів водопостачання режимів господарської діяльності визначених Постановою КМ України №2024 від 18.12.1998 р. «Про правовий режим зон санітарної охорони водних об'єктів»).
Управління відходами	<ul style="list-style-type: none"> ❖ впровадження технології роздільного збирання твердих побутових відходів; ❖ ліквідація стихійних сміттєзвалищ; ❖ рекультивация полігону ТПВ.

Ґрунти	<ul style="list-style-type: none"> ❖ при експлуатації будівельних машин і механізмів заборонити злив відпрацьованих мастил і пального на землю; ❖ відпрацьоване мастило повинно збиратися у спеціальний посуд і відправлятися на утилізацію; ❖ усунення випадків викидання, складування й накопичення побутових відходів і стоків на території житлової забудови.
Екологічні політики, що сприятимуть збільшенню біорізноманіття та сталому розвитку	<ul style="list-style-type: none"> ❖ удосконалення системи інформування населення щодо оперативного висвітлення екологічних питань, стимулювання громадян залучатися до використання енергозберігаючих технологій у виробництві і в побуті; ❖ впровадження шкільних й позашкільних освітніх енергозберігаючих програм.
Здоров'я населення	<ul style="list-style-type: none"> ❖ перелічений вище комплекс заходів щодо зменшення негативних наслідків виконання документу державного планування прямо та опосередковано впливає на покращення стану здоров'я населення і є одним із головних завдань розробки цієї Програми.
Планова діяльність, що пов'язана з реалізацією проєкту Програми	<ul style="list-style-type: none"> ❖ попереджувальні заходи із запобігання, зниження або компенсації несприятливого впливу на довкілля, у тому числі здоров'я населення, і посилення позитивних впливів

Реалізація Програми потребує виконання великої кількості заходів, що стосуються розвитку сфери забезпечення громад району системами інженерної інфраструктури, ремонту вулично-дорожньої мережі населених пунктів району, енергозбереження й раціонального використання природних ресурсів, виконання яких є невід'ємною складовою при створенні сприятливого в екологічному відношенні життєвого середовища.

Виконання заходів, передбачених Програмою, матиме позитивний вплив на всі складові довкілля, поліпшення загального екологічного та естетичного стану Сватівського району

8. Обґрунтування вибору виправданих альтернатив, що розглядалися, опис способу, в який здійснювалася стратегічна екологічна оцінка, у тому числі будь-які ускладнення

8.1. Вихідні дані для виконання СЕО

Для виконання СЕО проєкту Програми використано наступні вихідні дані:

- дані Головного управління статистики у Луганській області;
- дані Департаменту комунальної власності, земельних, майнових відносин,

- екології та природних ресурсів облдержадміністрації
- галузеві програми громад району ;
- публікації про стан навколишнього природного середовища у Луганській області.

8.2. Використані інструменти та методи

В процесі проведення СЕО використано такі методи:

- статистичний метод, який ґрунтується на кількісних показниках, які дають можливість зробити висновок про темпи розвитку процесу в майбутньому;
- метод екстраполяції: за основу взято аналіз стану економічного і соціального розвитку Сватівського району за останні роки (2020-2023), який свідчить про динаміку у реальному секторі економіки, наповненні місцевого бюджету, розбудові соціальної інфраструктури, суттєвому поліпшенні матеріально-технічної бази закладів освіти, охорони здоров'я, фізкультури і спорту, культури.

Поряд із цим, залишається незадовільним стан значної кількості мереж водопостачання, каналізаційного господарства, спеціалізованого автотранспорту, вулично-дорожньої мережі, у результаті чого у короткостроковому періоді зберігатиметься негативний вплив від їх діяльності на стан екології .

Для зменшення негативного впливу будуть реалізовані галузеві програми, перелік яких визначено у додатках до Програми.

8.3. Планувальні альтернативи

Основні програмні документи, крім Програми, які визначають завдання і механізми впровадження заходів з охорони навколишнього природного середовища наразі по Сватівському району відсутні.

Досягнення цілей, визначених Програмою, має спиратися на використання сильних сторін громад району, максимальне використання зовнішніх можливостей, врахування слабких сторін та мінімізації зовнішніх загроз.

При обґрунтуванні вибору сценарію акцентовано увагу на таких аспектах, як:

- поліпшення екологічної ситуації у питанні водних ресурсів, шляхом впровадження екологічно безпечних технологій очищення стічних вод;
- покращення ситуації з поводження побутовими відходами;
- тенденції демографічних процесів та поліпшення демографічної ситуації відповідно до пріоритетів розвитку територіальної громади;
- підвищення рівня озеленення території.

Необхідною умовою успішності планування, крім об'єктивного аналізу стану довкілля в громадах району, є найбільш вірогідні прогнози, побудовані на статистично зафіксованих тенденціях і кількісних показниках. Опрацьовується ситуативний сценарій «Збереження status quo», який передбачає збереження поточного стану довкілля, сильні сторони та можливості громади зможуть зменшити їх вплив або нейтралізувати вплив загроз та ризиків.

Аналіз та оцінка соціально-економічної, демографічної, екологічної ситуації в громаді, з урахуванням окупації району та веденням активних бойових дій на деокупованих територіях району, дає змогу припустити, що найбільш реальним

розвитку подій на найближчі роки є сценарій «Збереження status quo».

Досягнення цілей з охорони довкілля, у тому числі здоров'я населення Сватівського району в реальному вимірі має спиратися на використання сильних сторін громад району, максимальне використання зовнішніх можливостей, врахування слабких сторін та мінімізації зовнішніх загроз.

Сценарний підхід є ефективним інструментом стратегічного планування, оскільки дозволяє з єдиних позицій вирішувати завдання багатоваріантності розвитку екологічної ситуації.

Сценарій розвитку є описом послідовності подій від теперішнього до майбутнього стану екологічної ситуації в громаді, що ґрунтується на припущеннях.

Необхідною умовою успішності планування, крім об'єктивного аналізу стану довкілля району, є найбільш вірогідні прогнози, побудовані на статистично зафіксованих тенденціях і кількісних показниках. Опрацьовується кілька варіантів сценаріїв розвитку: базовий, оптимістичний та песимістичний. Альтернативні базовому сценарію необхідні для подальшого перегляду, корекції (за потреби) цілей та завдань програми.

Оптимістичний сценарій розвитку екологічної ситуації в громаді передбачає використання можливостей та сильних сторін за умови нейтралізації загроз та слабких сторін, визначених у SWOT-аналізі. А саме, покращення екологічного стану та здоров'я населення можливе при збільшенні сум та розширенні джерел фінансування природоохоронних заходів, використання альтернативних джерел енергії, будівництві та модернізації об'єктів природоохоронної інфраструктури.

Песимістичний сценарій заснований на припущенні, що зовнішні та внутрішні загрози, слабкі сторони, визначені у SWOT-аналізі, здійснюють суттєвий вплив, послаблюючи дію сильних сторін та можливостей, що погіршує існуючу ситуацію в громаді, незважаючи на заходи з реалізації програми.

Основними загрозами та слабкими сторонами є зростання рівня забруднення навколишнього середовища, значна кількість накопичених відходів, зношеність основних засобів підприємств ЖКГ та відсутність технологій очистки стічних вод та інше.

Ситуативний сценарій передбачає збереження поточного стану довкілля, сильні сторони та можливості територіальної громади зможуть зменшити їх вплив або нейтралізувати вплив загроз та ризиків.

Аналіз та оцінка соціально-економічної, демографічної, екологічної ситуації в громаді з урахуванням воєнного стану на території Луганської області дає змогу припустити, що найбільш реальним розвитком подій на найближчі 2 роки є сценарій ситуативний.

Передбачається запобігання погіршенню та утримання темпів поступового покращення стану довкілля та здоров'я населення. Досягнення цілей з охорони довкілля, у тому числі здоров'я населення Сватівського району в реальному вимірі має спиратися на використання сильних сторін громад, максимальне використання зовнішніх можливостей, врахування слабких сторін та мінімізації зовнішніх загроз. Заходи, передбачені для здійснення моніторингу наслідків виконання програми для

довкілля, у тому числі для здоров'я населення.

9. Заходи. Передбачені для здійснення моніторингу наслідків виконання Програми для довкілля, у т.ч. для здоров'я населення.

Відповідно до Закону України «Про стратегічну екологічну оцінку» замовник у межах своєї компетенції здійснює моніторинг наслідків виконання документа державного планування для довкілля, у тому числі для здоров'я населення, один раз на рік оприлюднює його результати на своєму офіційному веб-сайті у мережі Інтернет та у разі виявлення не передбачених звітом про стратегічну екологічну оцінку негативних наслідків для довкілля, у тому числі для здоров'я населення, вживає заходів для їх усунення. Програма моніторингу складається із переліку дій та заходів, кожний із яких має певну мету, ключові індикатори та критерії для оцінки. Порядок здійснення моніторингу наслідків виконання документа державного планування для довкілля, у тому числі для здоров'я населення, затверджує Кабінет Міністрів України.

Постійний моніторинг реалізації заходів Програми буде здійснюватися під час всього періоду виконання проектних рішень документа державного планування. Програма розроблена на короткостроковий період.

Термін реалізації Програми – 2024 рік.

Детальна інформація, а саме: поставлені завдання, заходи їх виконання, терміни, відповідальний виконавець та очікуваний результат зазначені в розділі 2 Програми.

Основними завданнями моніторингу реалізації Програми є збір, узагальнення, періодичний аналіз відповідних показників соціально-економічного розвитку.

Очікуваними результатами реалізації Програми у сфері охорони навколишнього природного середовища є: - поліпшення стану навколишнього природного середовища до рівня, безпечного для життєдіяльності населення; - мінімізація забруднення поверхневих водних об'єктів та ґрунтів; - поліпшення, збереження стану існуючих нових зелених насаджень та озелених територій у межах району; - підвищення рівня екологічної свідомості та інформування населення з питань охорони навколишнього природного середовища.

У звітах буде відображено інформацію про здійснення оцінки впливу на довкілля у процесі прийняття рішень про провадження планованої діяльності, проведеної згідно з Законом України «Про оцінку впливу на довкілля».

Координацію роботи із дотримання вимог цього Закону України у відповідних галузях забезпечує районна державна адміністрація

Здійснення моніторингу впливів, у тому числі на здоров'я населення за визначеними показниками, дозволить виявляти недоліки і порушення, що можуть негативно впливати на комфортність проживання, визначити необхідні заходи по їх усуненню, а також проводити інформування громадськості про поточні ускладнення та прогнози терміни їх усунення.

9.1. Пропонована Звітом СЕО програма моніторингу наслідків виконання документа державного планування для довкілля.

№ з/п	Заходи моніторингу	Одиниця виміру	Роки		Оцінка	Показник оцінки	Примітка
			2023*	2024			
Охорона атмосферного повітря							
1	Загальні обсяги викидів в атмосферне повітря окремо по парниковим газам від стаціонарних джерел забруднення на території населених пунктів району	тис. тон			< 1	Позитивний результат	За статистичними даними та даними Сватівського міжрайонного управління ГУ Держспоживслужби в Луганській області
					= 1	Нейтральний результат, що потребує подальшого моніторингу	
					> 1	Негативний результат, необхідно вжити заходи для запобігання, зменшення та пом'якшення негативних наслідків виконання Програми	
Охорона водних ресурсів							
2	Забір прісної води – усього, у тому числі: а) з поверхневих водних джерел б) із підземних джерел	тис.куб. метрів			< 1	Позитивний результат	За статистичними даними та даними Сватівського міжрайонного управління ГУ Держспоживслужби в Луганській області
					= 1	Нейтральний результат, що потребує подальшого моніторингу	
					> 1	Негативний результат, необхідно вжити заходи для запобігання, зменшення та пом'якшення негативних наслідків виконання Програми	
3	Скинуто зворотних вод у поверхневі водні об'єкти, усього	тис. куб. метрів			< 1	Позитивний результат	За даними Регіонального офісу водних
					= 1	Нейтральний	

	- у тому числі недостатньо очищених					результат, що потребує подальшого моніторингу	ресурсів у Луганській області Державного агентства водних ресурсів України
					> 1	Негативний результат, необхідно вжити заходи для запобігання, зменшення та пом'якшення негативних наслідків виконання Програми	
Поводження з відходами							
4	Утворено відходів	тис. тон			< 1	Позитивний результат	За статистичними даними
					= 1	Нейтральний результат, що потребує подальшого моніторингу	
					> 1	Негативний результат, необхідно вжити заходи для запобігання, зменшення та пом'якшення негативних наслідків виконання Програми	
4.1.	Частка видалених відходів у спеціально відведені місця чи об'єкти у загальній кількості утворених	%			> 1	Позитивний результат	За статистичними даними
					= 1	Нейтральний результат, що потребує подальшого моніторингу	
					< 1	Негативний результат, необхідно вжити заходи для	

						запобігання, зменшення та пом'якшення негативних наслідків виконання Програми	
4.2.	Частка відсортованих відходів у загальній кількості утворених	%			> 1	Позитивний результат	За статистичними даними
					= 1	Нейтральний результат, що потребує подальшого моніторингу	
					< 1	Негативний результат, необхідно вжити заходи для запобігання, зменшення та пом'якшення негативних наслідків виконання Програми	
Розвиток мережі об'єктів природно-заповідного фонду							
5.	Загальна кількість об'єктів природнозаповідного фонду на території району	одиниць			> 1	Позитивний результат	За даними Департаменту комунальної власності, земельних, майнових відносин, екології та природних ресурсів Луганської ОДА
					= 1	Нейтральний результат, що потребує подальшого моніторингу	
					< 1	Негативний результат, необхідно вжити заходи для запобігання, зменшення та пом'якшення негативних наслідків виконання Програми	
6	Кількість територій	одиниць			> 1	Позитивний результат	За даними Департаменту

	та об'єктів ПЗФ, на яких реалізовано заходи зі збереження об'єктів природно-заповідного фонду				= 1	Нейтральний результат, що потребує подальшого моніторингу	комунальної власності, земельних, майнових відносин, екології та природних ресурсів Луганської ОДА
					< 1	Негативний результат, необхідно вжити заходи для запобігання, зменшення та пом'якшення негативних наслідків виконання Програми	
Здоров'я населення							
7	Захворюваність на хвороби органів дихання: -туберкульоз - інші	осіб на 100 тис. населення			< 1	Позитивний результат	За статистичними даними та даними Департаменту ОЗ Луганської ОДА
					= 1	Нейтральний результат, що потребує подальшого моніторингу	
					> 1	Негативний результат, необхідно вжити заходи для запобігання, зменшення та пом'якшення негативних наслідків виконання Програми	
8	Забезпеченість лікарями	осіб на 10 тис. населення			> 1	Позитивний результат	За статистичними даними та даними Департаменту ОЗ Луганської
					= 1	Нейтральний результат, що потребує подальшого моніторингу	

					< 1	Негативний результат, необхідно вжити заходи для запобігання, зменшення та пом'якшення негативних наслідків виконання Програми	ОДА
9	Питома вага злочинних новоутворень, виявлених в I-II стадії	%			> 1	Позитивний результат	За статистичними даними та даними Департаменту ОЗ Луганської ОДА
					= 1	Нейтральний результат, що потребує подальшого моніторингу	
					< 1	Негативний результат, необхідно вжити заходи для запобігання, зменшення та пом'якшення негативних наслідків виконання Програми	

* У разі відсутності відповідної інформації за 2023 рік, що пов'язано з дією Закону України «Про захист інтересів суб'єктів подання звітності та інших документів у період дії воєнного стану або стану війни» (у період дії воєнного стану або стану війни, а також протягом трьох місяців після його завершення, органи державної статистики призупиняють надання статистичної інформації, за винятком інформації за 2021 рік і попередні періоди)

При здійсненні моніторингу основну увагу належить приділяти заходам передбаченим в сфері охорони навколишнього природного середовища. Виконання низки планувальних заходів, визначених в Програмі є обов'язковою умовою для досягнення стійкості природного середовища до антропогенних навантажень та забезпечення сприятливих санітарно-гігієнічних умов життєдіяльності населення.

10. Опис ймовірних транскордонних наслідків для довкілля

Транскордонні наслідки виконання програми відсутні, оскільки її виконання не матиме наслідки для довкілля, у тому числі для здоров'я населення, сусідніх держав.

11. Резюме нетехнічного характеру інформації, передбаченої пунктами 1-9 цієї частини, розраховане на широку аудиторію

За підсумками СЕО підготовлено «Звіт про стратегічну екологічну оцінку Програми соціально-економічного розвитку Сватівського району на 2024 рік».

Серед факторів, що ускладнили проведення СЕО, можна виділити наступні:

- окупація значної частини району та ведення активних бойових дій на деокупованих територіях;

- відсутність достатнього обсягу статистичних відомостей та інших характеристик для оцінки об'єктивної екологічної ситуації у різних сферах у територіальній громаді;

- відсутність фінансового забезпечення для проведення СЕО відповідними установами, які мають необхідні дозвільні документи та досвід із проведення СЕО комплексних програмних документів.

З урахуванням того, що реалізація завдань Програми здійснюватиметься різними виконавцями через різні проекти, які потребуватимуть проведення СЕО або ОВД, це не є перешкодою для прийняття цього документа.

Під час проведення СЕО здійснено оцінку факторів ризику і потенційного впливу визначених Програмою завдань і проектів на стан довкілля, взято до уваги те, що завдання спрямовані впровадження екологічно безпечних проектів і заходів в інтересах всіх громад Сватівського району

У Звіті про СЕО проекту Програми не враховано характеристики кожного окремого завдання чи проекту та їх потенційний вплив на навколишнє середовище, оскільки такий детальний аналіз виконується на наступних етапах планування для кожного проекту окремо (процедура ОВД, тощо).

Повідомлення про оприлюднення проекту Програми і Звіту про СЕО розміщено на офіційному сайті Сватівської районної державної адміністрації - https://svt.loga.gov.ua/content/ogoloshennya_2 у розділі «Економіка» - «Оголошення» а також направлено у визначений термін заінтересованим органам Міністерства захисту довкілля та природних ресурсів і Міністерства охорони здоров'я України.

Програма загалом відповідає принципу екологічної збалансованості (сталого розвитку) та зорієнтована на зниження шкідливого впливу на довкілля.

Програма враховує основні положення Державної стратегії регіонального розвитку на 2021–2027 роки (затверджена постановою Кабінету Міністрів України від 05.08.2020 № 695), Глобальних цілей сталого розвитку до 2030 року, визначені ООН, Стратегії екологічної безпеки та адаптації до змін клімату на період до 2030 року, Стратегії економічного розвитку Донецької та Луганської областей на період

до 2030 року, затвердженої розпорядженням Кабінету Міністрів України від 18 серпня 2021 № 1078-р, а також враховує положення міжнародних угод Стороною яких є Україна, у тому числі:

- Національного плану дій з охорони навколишнього природного середовища на період до 2025 року, затвердженого розпорядженням Кабінету Міністрів України 21.04.2021 № 443-р;

- рішення Координаційної ради з питань боротьби з деградацією земель та опустелюванням, створеної згідно з постановою Кабінету Міністрів України від 18.01.2017 № 20, зокрема стосовно схвалення представлених НААН добровільних національних завдань щодо досягнення нейтрального рівня деградації земель (далі - НРДЗ) за напрямом «Підтримання вмісту органічної речовини (гумусу) у ґрунтах», а також допоміжних заходів щодо досягнення НРДЗ за напрямками «Відновлення зрошення і поліпшення еколого- 2 меліоративного стану зрошуваних земель» та «Відновлення та стале використання торфовищ» (<https://mepr.gov.ua/news/32479.html>). Відповідні завдання і заходи щодо НРДЗ також зазначені у рішенні Ради національної безпеки і оборони України від 23.03.2021 № 111/2021 «Про виклики і загрози національній безпеці України в екологічній сфері та першочергові заходи щодо їх нейтралізації»;

- Стратегії зрошення та дренажу в Україні на період до 2030 року, затвердженої розпорядженням Кабінету Міністрів України від 14.08.2019 № 688-р;

- Плану заходів з реалізації Стратегії зрошення та дренажу в Україні на період до 2030 року, затвердженого розпорядженням Кабінету Міністрів України від 21.10.2020 № 1567-р;

- Державної стратегії управління лісами України до 2035 року та операційним планом її реалізації у 2022 – 2024 роках, затверджених розпорядженням Кабінету Міністрів України від 29.12.2021 № 1777-р;

- Водної стратегії України на період до 2050 року та плану її реалізації у 2022 - 2024 роках, схвалених розпорядженням Кабінету Міністрів України від 09.12.2022 № 1134.

та інших документів загальнодержавного рівня, та міжнародних угод

Узгоджується зі Стратегією розвитку Луганської області на 2021-2027 роки (в новій редакції), затвердженої розпорядженням голови обласної державної адміністрації – керівника обласної військової адміністрації від 26.03.2020 №246, з врахуванням Програми економічного і соціального розвитку Луганської області на 2021-2023 роки (зі змінами), затвердженої розпорядженням голови обласної державної адміністрації – керівника обласної військової адміністрації від 28.12.2020 №936, прийнятих програмних документів територіальних громад(військових адміністрацій) району, пропозицій військових адміністрацій населених пунктів району.

Реалізація Програми з великою долею вірогідності не повинна призвести до появи нових негативних впливів на довкілля, у тому числі на здоров'я населення.

Ймовірність того, що реалізація Програми призведе до таких можливих впливів на довкілля або здоров'я людей, які самі по собі будуть незначними, але у сукупності матимуть значний сумарний (кумулятивний) вплив на довкілля, є незначною.

Реалізація Програми за умови дотримання екологічних та нормативних вимог має сприяти зменшенню антропогенного навантаження на довкілля. Поєднання зусиль, спрямованих на виконання та дотримання умов програми із зусиллями, спрямованими на пом'якшення несприятливого впливу на довкілля, забезпечуватиме підвищення рівня добробуту, здоров'я населення Сватівського району та досягнення вищих стандартів життя.

З огляду на зазначене можна стверджувати, що в цілому розроблення Програми було проведено з урахуванням ймовірних впливів на довкілля та з прагненням їх мінімізації.

**Начальник
відділу житлово-комунального
господарства, містобудування, енергетики
та захисту довкілля райдержадміністрації**



Валерій УСОВ

**Провідний спеціаліст
відділу житлово-комунального
господарства, містобудування, енергетики
та захисту довкілля райдержадміністрації**



Яна БОЯРСЬКА